








[XML](#)



[Studium uwarunkowań i kierunków zagospodarowania przestrzennego Gminy Sędziszów](#)

## Załączniki:

|  |   |
|--|---|
| <a href="#">Gleby_wyzszych_klas.jpg</a>    |  1.61 MB   |
| <a href="#">Infrastr_tech.jpg</a>          |  1.02 MB   |
| <a href="#">Podzial_adm.jpg</a>            |  984.17 KB |
| <a href="#">Sedziszow_Studium_cz.1.pdf</a> |  650.08 KB |
| <a href="#">Sedziszow_Studium_cz.2.pdf</a> |  446.64 KB |
| <a href="#">Uklad_osadn.jpg</a>            |  1.15 MB   |
| <a href="#">Zasoby-przyrodn.jpg</a>        |  1.23 MB   |
| <a href="#">mapy.rar</a>                   |  27.20 MB  |

### Podmiot publikujący

### Urząd Miejski Sędziszów

Wytworzył Admin Administrator - Administrator 2007-11-09  

Publikujący -

[Rejestr zmian](#)