

MAPA DO CELÓW PROJEKTOWYCH	
Oznaczenie kancelijne robót geologicznych	
woj. świątokrzyskie powiat jędrzejowski	
sekcja mapy 7 137 12 25 2 2	
GKK.6540.166.2024	
Miejscowość	Pawłowice
Jednostka ewidencyjna	260206 5
Obszar ewidencyjny	Sędziszów-obszar wiejski
Skala mapy	260206 5.0019
Nazwa układu współrzędnych	Pawłowice
Współrzędne	1:500
Współrzędne	2000
Współrzędne	Amsterdam
Oznaczenia z miejscowego planu zagospodarowania przestrzennego	
Legenda	
Oznaczenie granic obszaru objętych planem zagospodarowania	
Uwagi:	
1. Granice działek przyjęto zgodnie z ewidencją gruntów.	
2. Nie wykazano się sztywna w terenie innych niż wykazane na niniejszej mapie: sieci podziemnych nie zgłoszonych do inwentaryzacji powykonawczej.	
3. Mapa powstała na podstawie mapy sytuacyjno-wypiskowej w skali 1:1000, oraz pomiaru.	
4. Mapa nie zawiera danych wykonanych w terenie lub bazujących na danych geologicznych w innych miejscach.	
Biuro Projektowe GEO-PROJEKT	
mgr inż. Magdalena Sajtyna-Stanek	
ul. Armii Krajowej 9, 26-300 Jędrzejów	
NIP 656-226-76-50 REGON 266059504	
144 674 637 847	

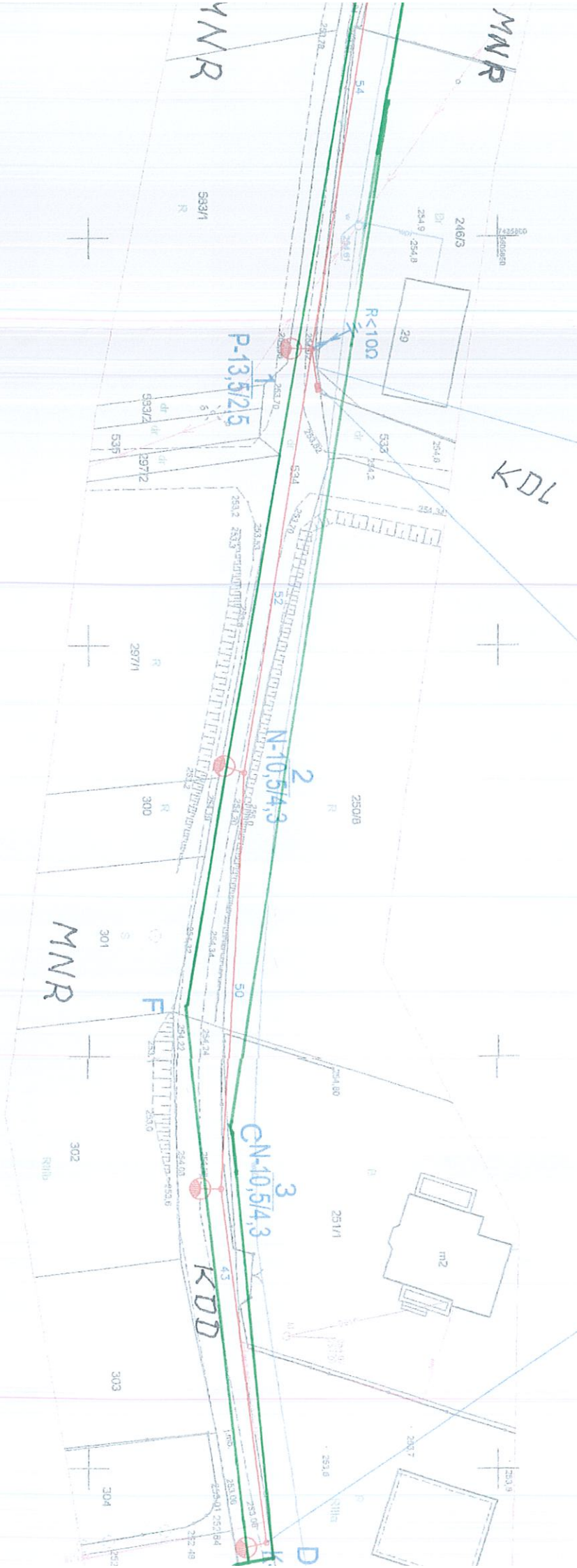


Przebieg robót geologicznych został opracowany w wyniku prac geologicznych i kartograficznych, których rezultaty niniejsza mapa stanowi. Dopuszczalne jest wykorzystanie jej do celów informacyjnych, nie jest to jednak dokument o charakterze prawnym. Wykonawca prac geologicznych: mgr inż. Magdalena Sajtyna-Stanek, ul. Armii Krajowej 9, 26-300 Jędrzejów, NIP 656-226-76-50, REGON 266059504, tel. 144 674 637 847. Data sporządzenia dokumentu: 03.07.2024. Lp. 13/2024. Nr uprawnień: 14 656.


Handwritten signature and date: 03.07.2024

PROJ. OŚW. ULICZNE WYDZIELONE NAPOWIETRZNE
ASXS_n 2x25 dł.145+184 (153+195)=329(348)m
OPRAWY LED 40W - szt. 8

PROJ. SZAFKA SOU PRZY ZK-1+P
Z PODŁĄCZENIEM YKY 2x10/dł.3mb
3EL YAKXS 4x35/dł. 9(24)mb



- LEGENDA DO INSTALACJI ELEKTRYCZNYCH**
- Linia nn napowietrzna ośw. ulicznego
 - Projektowany słup oświetleniowy
 - Oprawa LED, typ wg schematu
 - ⚡ Słup z jedną oprawą LED 40W

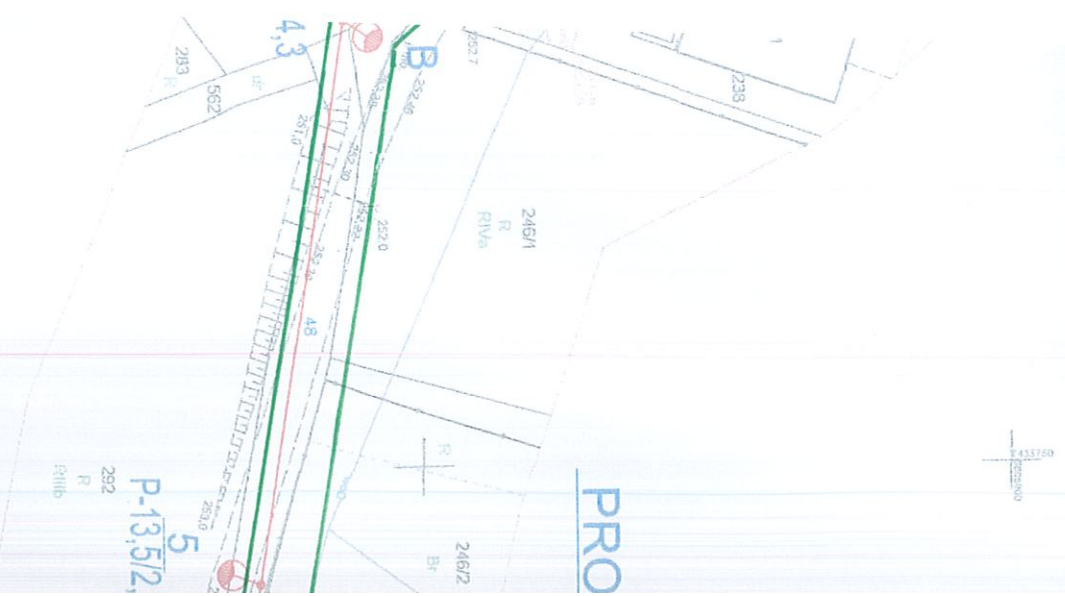


ST. TR PAWŁOWICE 1 UKŁAD SIECI TN-C

LEGENDA

ABCDEFHG-A - Granica rozgraniczająca teren inwestycji oraz obszar oddziaływania

Projektował:	techn. Krzysztof Krupiński	Upr. 107175	Dobudowa oświetlenia ulicznego w miejscowości Pawłowice	Stadium: Projekt Techniczny
Sprawił:	mgr inż. Hubert Krupiński	KL-111/2001		
Skala:	Rysunek:		Projekt Techniczny dla oświetlenia ulicznego w miejscowości Pawłowice	Data: Lipiec 2024
1:500				Nr rys.: E-1



EKT
inż.
RIVA
EKS-04