


ZMIANA NR 4 STUDIUM UWARUNKOWAŃ I KIERUNKÓW ZAGOSPODAROWANIA PRZESTRZENNEGO GMINY SĘDZISZÓW

Rysunek nr 4

**KIERUNKI ZAGOSPODAROWANIA PRZESTRZENNEGO
- INFRASTRUKTURA TECHNICZNA**

SKALA 1: 10 000


500 0 500 1000 metrów

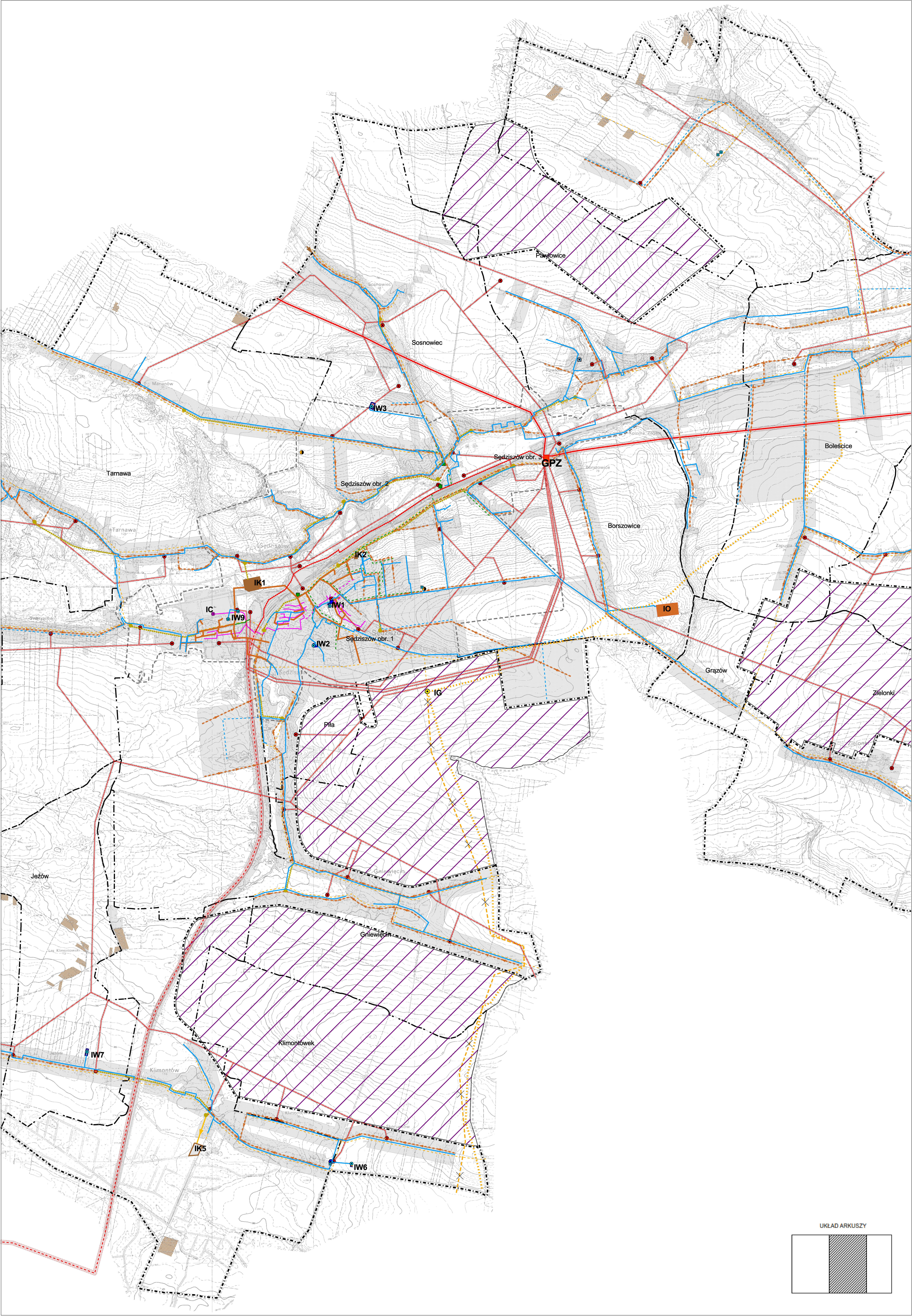


Załącznik nr 6 do Uchwały Rady Miejskiej w Sędziszowie Nr z dnia r.

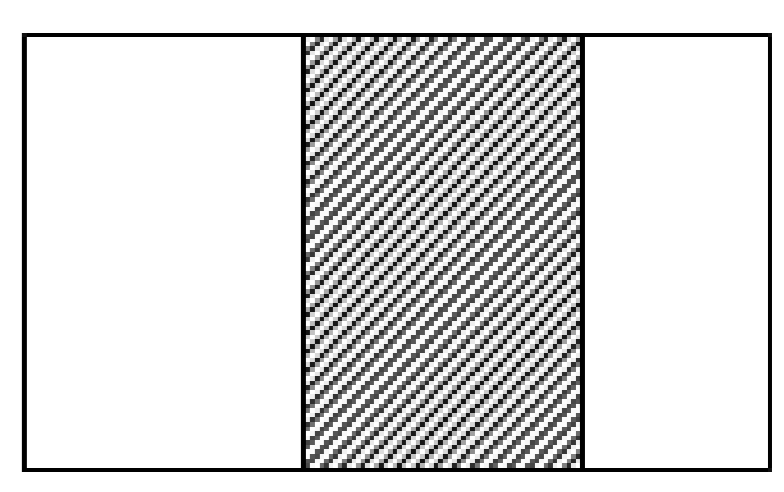


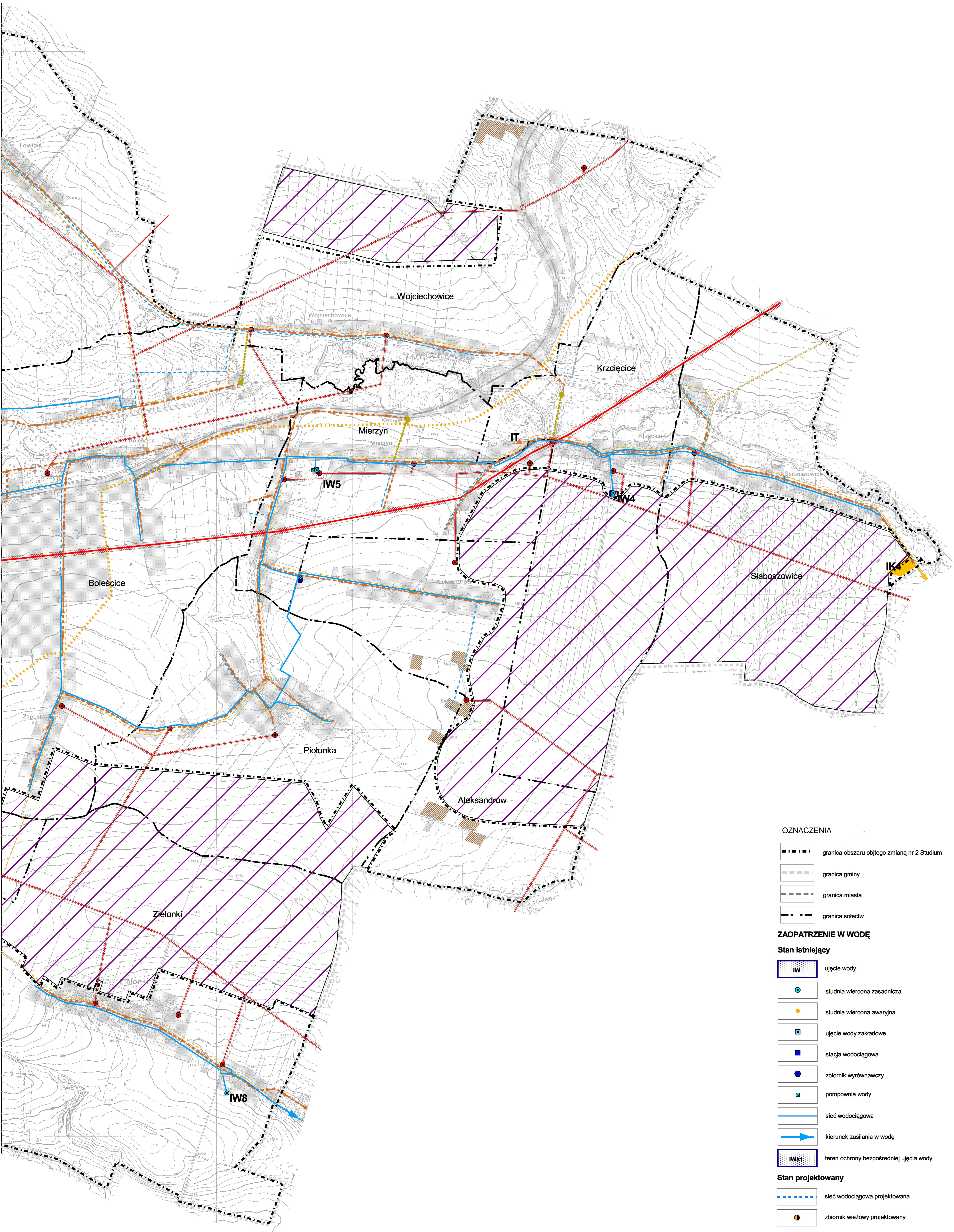
UKŁAD ARKUSZY





UKŁAD ARKUSZY





OZNACZENIA

- granica obszaru objętego zmianą nr 2 Studium
- granica gminy
- granica miasta
- granica sołectw

ZAOPATRZENIE W WODĘ

Stan istniejący

- ujęcie wody
- studnia wiercona zasadnicza
- studnia wiercona awaryjna
- ujęcie wody zakładowe
- stacja wodociągowa
- zbiornik wyrównawczy
- pompownia wody
- sieć wodociągowa
- kierunek zasilania w wodę
- teren ochrony bezpośredniej ujęcia wody

Stan projektowany

- sieć wodociągowa projektowana
- zbiornik wężowy projektowany

ODPROWADZANIE I OCZYSZCZANIE ŚCIEKÓW

Stan istniejący

- oczyszczalnia ścieków
- kanalizacja sanitarna
- kanalizacja deszczowa

Stan projektowany

- oczyszczalnia ścieków
- oczyszczalnia ścieków - rozwiązanie wariantowe
- pompownia ścieków
- kanalizacja sanitarna
- rurociąg tłoczny
- kanalizacja deszczowa
- podczyszczalnia wód deszczowych
- tereny przewidziane do obsługi indywidualnej

ZAOPATRZENIE W ENERGIĘ ELEKTRYCZNĄ

- główny punkt zasilania
- stacja transformatorowa 15/04kV
- linia energetyczna 110 kV ze strefą techniczną
- planowana linia elektroenergetyczna 110 kV ze strefą techniczną
- planowana kablowa linia elektroenergetyczna 110 kV
- linia energetyczna 15 kV ze strefą techniczną

ZAOPATRZENIE W GAZ

- projektowana stacja redukcyjno-pomiarowa I stopnia
- projektowane gazociągi średnioprężne
- projektowany gazociąg wysokoprężny ze strefą kontrolowaną (przebieg zmodyfikowany w zmianie studium)
- planowana trasa gazociągu wysokiego ciśnienia

ZAOPATRZENIE W CIEPŁO

- kotłownia
- sieć ciepłownicza istniejąca
- sieć ciepłownicza projektowana

TELEKOMUNIKACJA

- stacja telefonii komórkowej

GOSPODARKA ODPADAMI

- składowisko odpadów komunalnych

OZNACZENIA INNE, POZA OBSZAREM OBJĘTYM ZMIANĄ NR 2 STUDIUM

- obszary z możliwością lokalizacji elektrowni wiatrowych

UKŁAD ARKUSZY

