

Projekt

z dnia 8 listopada 2022 r.

Zatwierdzony przez

**UCHWAŁA NR
RADY MIEJSKIEJ SĘDZISZÓW**

z dnia 21 listopada 2022 r.

w sprawie uchwalenia miejscowego planu zagospodarowania przestrzennego gminy Sędziszów dla trzech obszarów położonych w Boleścicach, Borszowicach i Jeżowie

Na podstawie art. 18 ust. 2 pkt 5 ustawy z dnia 8 marca 1990 r. o samorządzie gminnym (tekst jednolity Dz. U. z 2022 r. poz. 559 ze zm. Dz. U. z 2022 r. poz. 1005, poz. 1079 i poz. 1561) oraz art. 20 ust. 1 i art. 27 ustawy z dnia 27 marca 2003 r. o planowaniu i zagospodarowaniu przestrzennym (tekst jednolity Dz. U. z 2022 r. poz. 503 ze zm. z 2022 r. poz. 1846) stwierdzając, że zmiana planu nie narusza ustaleń studium uwarunkowań i kierunków zagospodarowania przestrzennego miasta i gminy Sędziszów przyjętego uchwałą Nr X/96/2007 Rady Miejskiej w Sędziszowie z dnia 29 czerwca 2007 r. z późn. zm. uchwała się, co następuje:

**Rozdział 1.
Przepisy wprowadzające**

§ 1. 1. Uchwała się miejscowy plan zagospodarowania przestrzennego gminy Sędziszów dla trzech obszarów położonych w Boleścicach, Borszowicach i Jeżowie, zwany dalej planem.

2. Plan obejmuje trzy tereny położone w gminie Sędziszów w granicach ustalonych na rysunkach planu, które zostały oznaczone zgodnie z Uchwałą Rady Miejskiej Sędziszów Nr XXXII/286/2021 z dnia 26 marca 2021 r. w sprawie przystąpienia do sporządzenia miejscowego planu zagospodarowania przestrzennego gminy Sędziszów dla trzech obszarów położonych w Boleścicach, Borszowicach i Jeżowie.

3. Załącznikami do niniejszej uchwały są:

- 1) Załączniki od Nr 1 do Nr 3 - rysunki planu sporządzone na mapie zasadniczej w skali 1:2000, stanowiące integralną część uchwały,
- 2) Załącznik Nr 4 - rozstrzygnięcie Rady Miejskiej Sędziszów o sposobie rozpatrzenia nieuwzględnionych uwag wniesionych do wyłożonego do publicznego wglądu projektu miejscowego planu zagospodarowania przestrzennego gminy Sędziszów - nie stanowiący ustaleń planu,
- 3) Załącznik Nr 5 - rozstrzygnięcie Rady Miejskiej Sędziszów o sposobie realizacji zapisanych w planie inwestycji z zakresu infrastruktury technicznej, które należą do zadań własnych gminy oraz zasadach ich finansowania, zgodnie z przepisami o finansach publicznych - nie stanowiący ustaleń zmiany planu,
- 4) Załącznik Nr 6 - dane przestrzenne.

§ 2. 1. Ilekroć w uchwale jest mowa o:

- 1) **przeznaczeniu podstawowym** - należy przez to rozumieć ustalony w planie sposób zagospodarowania i zabudowy działek budowlanych w obrębie terenu wyznaczonego liniami rozgraniczającymi, któremu winny być podporządkowane inne sposoby zagospodarowania określone jako dopuszczalne,
- 2) **przeznaczeniu dopuszczalnym** - należy przez to rozumieć przeznaczenie inne niż podstawowe, które go wzbogaca i uzupełnia, lecz nie powoduje z nim kolizji i nie ogranicza realizacji przeznaczenia podstawowego na działkach sąsiednich,
- 3) **nieprzekraczalnej linii zabudowy** - należy przez to rozumieć linię wyznaczoną na rysunku planu, określającą dopuszczalne zbliżenie obiektu budowlanego (części nadziemnej i podziemnej mierzonej od elementów konstrukcyjnych) do linii rozgraniczającej teren, z dopuszczeniem wysunięcia przed wyznaczoną linię w kierunku drogi z zachowaniem przepisów odrębnych:

- a) okapu, daszków, konstrukcji wsporczych, przy czym elementy te nie mogą pomniejszać tej odległości o więcej niż 1,0 m,
- b) sieci i urządzeń infrastruktury technicznej oraz komunikacji,
- c) obiektów małej architektury,

4) **wysokości zabudowy** - należy przez to rozumieć:

- a) wysokość budynków w rozumieniu przepisów rozporządzenia Ministra Infrastruktury z dnia 12 kwietnia 2002 r. w sprawie warunków technicznych jakim powinny odpowiadać budynki i ich usytuowanie,
- b) wysokość pozostałych obiektów budowlanych za wyjątkiem urządzeń i obiektów infrastruktury technicznej - mierzona od poziomu terenu w najniższym punkcie styku z obrysem zewnętrznym obiektu do najwyższego punktu elementu wykończenia obiektu budowlanego,

5) **wskaźniku powierzchni zabudowy** - należy przez to rozumieć sumę powierzchni zabudowy wszystkich obiektów istniejących i projektowanych, liczonej po zewnętrznym obrysie obiektu w odniesieniu do działki budowlanej,

6) **wskaźnik powierzchni biologicznie czynnej** - należy przez to rozumieć powierzchnię biologicznie czynną, o której nowa w art. 2 pkt 15 ustawy o planowaniu i zagospodarowaniu przestrzennym (tekst jednolity Dz. U. z 2022 r. poz. 503 ze zm.), dla urządzeń fotowoltaicznych wymagany wskaźnik może być bilansowany również pod powierzchnią urządzeń, z wyłączeniem powierzchni konstrukcji stelaża,

7) **dojazdach niewydzielonych** - należy przez to rozumieć nie wydzielone liniami rozgraniczającymi na rysunku planu istniejące i projektowane dojazdy, zapewniające obsługę terenów inwestycji przez dostęp do dróg publicznych,

8) **zieleni urządzonej** - należy przez to rozumieć ukształtowane w sposób zaplanowany zespoły roślinności, składające się z drzew, krzewów i zieleni niskiej, z możliwością uzupełnienia o obiekty małej architektury, oczka wodne, urządzenia rekreacyjne oraz ciągi piesze i ścieżki rowerowe,

9) **istniejącej zabudowie** - należy przez to rozumieć zabudowę istniejącą na dzień uchwalenia planu,

10) **przepisach odrębnych** - należy przez to rozumieć przepisy ustaw wraz z aktami wykonawczymi obowiązującymi na dzień uchwalenia planu.

2. Pozostałe określenia użyte w uchwale należy rozumieć zgodnie z ich definicjami określonymi przepisami odrębnymi, a w przypadku braku tych definicji zgodnie z powszechnie przyjętym znaczeniem tych pojęć.

§ 3. 1. Rysunek planu zawiera następujące oznaczenia graficzne:

- 1) granica opracowania,
- 2) linia rozgraniczające tereny o różnym przeznaczeniu lub różnych zasadach zagospodarowania,
- 3) nieprzekraczalne linie zabudowy,
- 4) przeznaczenie terenów wraz z numerami i oznaczeniami literowymi dotyczącymi przeznaczenia terenów:

| | | | |
|----|-----------|---|---|
| a) | P | - | teren obiektów produkcyjnych, składów i magazynów, |
| b) | PU | - | teren obiektów produkcyjnych, składów i magazynów oraz usług, |
| c) | EF | - | tereny produkcji energii elektrycznej - elektrownie fotowoltaiczne, |

- 5) obszary, na których mogą być rozmieszczone urządzenia wytwarzające energię z odnawialnych źródeł energii o mocy zainstalowanej większej niż 500 kW wraz ze strefami ochronnymi,
- 6) stanowiska archeologiczne wpisane do wojewódzkiej ewidencji zabytków,
- 7) Główny Zbiornik Wód Podziemnych nr 409 „Niecka Miechowska (Część SE)”, obejmujący cały obszar planu,
- 8) Miechowsko-Działoszycki Obszar Chronionego Krajobrazu,
- 9) linia energetyczna średniego napięcia,
- 10) linia energetyczna wysokiego napięcia,
- 11) strefa zieleni izolacyjnej,

- 12) strefa wolna od zainwestowania,
- 13) strefa techniczna od linii energetycznej średniego napięcia,
- 14) strefa techniczna od linii energetycznej wysokiego napięcia.

§ 4. 1. Ustala się następujące zasady ochrony i kształtowania ład przestrzennego:

- 1) jeżeli ustalenia szczegółowe nie stanowią inaczej, dopuszcza się w całym obszarze planu lokalizowanie dojazdów niewydzielonych, ścieżek rowerowych i dojść, zieleni urządzonej, obiektów małej architektury oraz wiat i zadaszeń, z uwzględnieniem przepisów odrębnych,
- 2) dopuszcza się lokalizację budynków zwróconych ścianą bez okien i drzwi w stronę granicy działki, w odległości 1,5 m od granicy lub bezpośrednio przy tej granicy, z uwzględnieniem przepisów odrębnych oraz nieprzekraczalnych linii zabudowy,
- 3) ustala się minimalną wielkość nowo wydzielonych działek budowlanych - 600 m².

2. Ustala się następujące zasady ochrony środowiska, przyrody i krajobrazu kulturowego:

- 1) dla ochrony wód podziemnych na całym obszarze planu położonego w zasięgu Głównego Zbiornika Wód Podziemnych nr 409 „Niecka Miechowska (Część SE)”, ustala się:
 - a) nakaz prowadzenia działalności w sposób zapewniający ochronę zasobów wodnych zgodnie z odrębnymi przepisami,
 - b) zakazuje się użytkowania terenów w sposób mogący pogorszyć stan wód podziemnych i powierzchniowych,
 - c) zakaz odprowadzania nieoczyszczonych ścieków do gruntu oraz stosowania rozwiązań technicznych w zakresie gospodarki wodno-ściekowej, które mogłyby powodować dostawanie się nieoczyszczonych ścieków do gruntu,
- 2) w związku z położeniem całego terenu 1EF w granicach Miechowsko-Działoszyckiego Obszaru Chronionego Krajobrazu, należy uwzględnić wymogi w zakresie czynnej ochrony ekosystemów, zgodnie Uchwałą Nr XXXV/622/13 Sejmiku Województwa Świętokrzyskiego z dnia 23 września 2013 r. dotyczącą wyznaczenia Miechowsko-Działoszyckiego Obszaru Chronionego Krajobrazu,
- 3) w zakresie gospodarki odpadami ustala się:
 - a) nakaz magazynowania odpadów powstających w związku z prowadzoną działalnością w specjalnie wyznaczonym miejscu, zgodnie z wymogami ustawy o odpadach,
 - b) nakaz czasowego przechowywania (magazynowania) odpadów w sposób zabezpieczający je przed wpływem czynników atmosferycznych,
 - c) zakaz magazynowania odpadów innych niż odpady powstające w związku z prowadzoną działalnością,
- 4) należy zapewnić ciągłość przepływu istniejących rowów i cieków,
- 5) ustala się zakaz lokalizacji zakładów o zwiększonym ryzyku i zakładów o dużym ryzyku wystąpienia poważnej awarii przemysłowej, określonych w przepisach odrębnych dotyczących ochrony środowiska,
- 6) wszelkie uciążliwości związane z planowaną działalnością nie mogą przekraczać dopuszczalnych norm, nakaz stosowania rozwiązań technologicznych i infrastrukturalnych chroniących przed emisją zanieczyszczeń i hałasu w stopniu zapewniającym oddziaływanie inwestycji jedynie w granicach terenu, do którego inwestor ma tytuł prawny.

3. Ustala się następujące zasady ochrony dziedzictwa kulturowego i zabytków:

- 1) na obszarze opracowania występują następujące stanowiska archeologiczne wpisane do wojewódzkiej ewidencji zabytków archeologicznych AZP:
 - a) Boleścice, obszar AZP 91-58/26, nr st. na obszarze - 26, nr st. w miejscowości -16, punkt osadn., okr. wczesno-nowożytny,
 - b) Boleścice, obszar AZP 91-58/28, nr st. na obszarze - 28, nr st. w miejscowości - 18, punkt osadn., okr. wczesno-nowożytny,
 - c) Boleścice, obszar AZP 91-58/25, nr st. na obszarze - 25, nr st. w miejscowości - 15, punkt osadn. nowożytnego,

- 2) w granicach ww. stanowisk ustala się, iż sposób ochrony stanowisk archeologicznych oraz zakres i rodzaj prowadzenia badań archeologicznych winien być zgodny z przepisami odrębnymi w tym zakresie tj. z ustawą o ochronie zabytków i opiece nad zabytkami oraz ustawą Prawo budowlane.

4. Ustala się następujące zasady procedury scalania i podziału nieruchomości:

- 1) nie określa się granic terenów wymagających przeprowadzenia procedury scalenia i podziału nieruchomości w rozumieniu przepisów odrębnych,
- 2) dla przeprowadzenia scalenia i podziału nieruchomości na wniosek właścicieli lub użytkowników wieczystych ustala się następujące szczegółowe zasady i warunki scalania i podziału nieruchomości:
 - a) minimalna wielkość działek - 1000 m²,
 - b) minimalna szerokość frontów działek - 16 m,
 - c) kąt położenia granic działek w stosunku do pasa drogowego w przedziale 70-120.

5. Ustala się następujące parametry i wskaźniki kształtowania zabudowy oraz zagospodarowania terenu:

- 1) zachować nieprzekraczalne linie zabudowy od linii rozgraniczających zgodnie z rysunkiem planu,
- 2) inwestycje realizować projektując proporcjonalną liczbę miejsc parkingowych, jednak nie mniej niż 1 miejsce parkingowe dla obsługi urządzeń fotowoltaicznych.
- 3) ustala się nakaz zapewnienia miejsc przeznaczonych na parkowanie pojazdów zaopatrzonych w kartę parkingową w liczbie nie mniejszej niż:
 - a) 1 stanowisko - jeżeli liczba stanowisk wynosi 6-15,
 - b) 2 stanowiska - jeżeli liczba stanowisk wynosi 16-40,
 - c) 3 stanowiska - jeżeli liczba stanowisk wynosi 41-100,
 - d) 4% ogólnej liczby stanowisk jeżeli ogólna liczba stanowisk wynosi więcej niż 100.

6. Ustala się zasady rozbudowy i budowy systemów komunikacji:

- 1) dojazd do działek budowlanych: bezpośrednio z drogi publicznej lub za pośrednictwem dojazdów niewydzielonych, o których mowa w §2 ust. 1 pkt 6 uchwały,
- 2) miejsca parkingowe i postojowe należy realizować zgodnie z §4 ust. 5 pkt 2 i 3 uchwały.

7. Ustala się zasady rozbudowy i budowy systemów infrastruktury technicznej:

- 1) w zakresie **wodociągów** ustala się:
 - a) zaopatrzenie w wodę poprzez istniejącą sieć wodociągową gminy,
 - b) ustala się możliwości rozbudowy systemu stosownie do potrzeb socjalno-bytowych, produkcji oraz celów gaśniczych,
 - c) dopuszcza się zaopatrzenie w wodę ze źródeł indywidualnych (ujęcia lokalne, studnie),
 - d) przeciwpożarowe zaopatrzenie w wodę realizowane zgodnie z obowiązującymi w tym zakresie przepisami odrębnymi,
- 2) w zakresie **kanalizacji sanitarnej** ustala się:
 - a) dopuszcza się indywidualne rozwiązania w zakresie gospodarki ściekowej, uwzględniając ustalenia §4 ust. 2 pkt 1 niniejszej uchwały oraz przepisy odrębne w powyższym zakresie,
- 3) w zakresie **kanalizacji deszczowej** ustala się:
 - a) odprowadzenie wód deszczowych do systemu kanalizacji deszczowej gminy,
 - b) dopuszcza się odprowadzenie wód opadowych poprzez indywidualne rozwiązania, z zastrzeżeniem zapewnienia pełnej ochrony przed przenikaniem zanieczyszczeń do wód i gleby, uwzględniając ustalenia §4 ust. 2 pkt 1 niniejszej uchwały oraz przepisy odrębne w powyższym zakresie,
- 4) w zakresie **gazownictwa** ustala się:
 - a) dopuszcza się indywidualne rozwiązania w zakresie zaopatrzenia w gaz,

- b) dopuszcza się lokalizację, przebudowę i modernizację obiektów, urządzeń i linii gazociągów przesyłowych oraz sieci gazowniczych,
- 5) w zakresie **elektroenergetyki** ustala się:
 - a) dopuszcza się indywidualne rozwiązania w zakresie zaopatrzenia w energię,
 - b) możliwość lokalizacji stacji transformatorowych linii zasilających,
- 6) w zakresie **telekomunikacji** ustala się:
 - a) dopuszcza się w obszarze planu realizację inwestycji z zakresu łączności publicznej z uwzględnieniem przepisów odrębnych,
- 7) w obszarze objętym planem dopuszcza się zmianę przebiegu sieci, budowę, rozbudowę oraz przebudowę sieci, obiektów i urządzeń infrastruktury technicznej, w sposób niekolidujący z innymi ustaleniami planu, zachowując warunki przepisów odrębnych w tym zakresie,
- 8) przy realizacji inwestycji należy uwzględnić ograniczenia, wynikające z położenia w obszarze planu stref technicznych od istniejących sieci infrastruktury technicznej, zgodnie z przepisami odrębnymi w tym zakresie,
- 9) wysokość obiektów infrastruktury technicznej - dostosować do wymogów technologicznych obiektu, jednak nie większa niż 20 m.

8. Ustala się szczególne warunki zagospodarowania terenów oraz ograniczenia w ich użytkowaniu, w tym zakaz zabudowy:

- 1) ustala się obszary, w których mogą być lokalizowane urządzenia fotowoltaiczne wytwarzające energię z odnawialnych źródeł energii o mocy zainstalowanej większej niż 500 kW, wraz ze strefami ochronnymi, wyznaczonymi na rysunkach planu.
- 2) dla obszarów, o których mowa w pkt 1 ustala się:
 - a) strefy ochronne, związane z ograniczeniami w zabudowie oraz zagospodarowaniu i użytkowaniu terenu, nie mogą wykraczać poza granice obszaru wyznaczonego na rysunkach planu.
 - b) uciążliwość prowadzonej działalności dotyczącej pozyskiwania energii z odnawialnych źródeł energii w zakresie: emisji, wibracji, hałasu, zanieczyszczenia powietrza, substancji zapachowych, niejonizującego promieniowania elektromagnetycznego oraz zanieczyszczenia gruntu i wód, nie może powodować przekroczeń obowiązujących standardów środowiskowych, określonych w przepisach odrębnych,
 - c) nakaz zadarnienia powierzchni pomiędzy elementami instalacji fotowoltaicznej oraz obsiew trawą,
 - d) ogrodzenia farm fotowoltaicznych należy wykonywać bez podmurówki, uniesione 15 cm nad gruntem. Krawędzie siatki powinny być zabezpieczone bez wystających, ostrych elementów.
- 3) W obszarze planu obowiązują powierzchnie ograniczające zabudowę od lotniczego urządzenia naziemnego - ww. radaru w miejscowości Brzuchania.

9. Na obszarze objętym planem nie występują:

- 1) tereny górnicze,
- 2) obszary szczególnego zagrożenia powodzią,
- 3) obszary naturalnego osuwania się mas ziemnych,
- 4) udokumentowane złoża,

10. Na obszarze objętym planem nie określa się:

- 1) zasad ochrony dziedzictwa kulturowego i zabytków, w tym krajobrazów kulturowych, oraz dóbr kultury współczesnej,
- 2) wymagań wynikających z potrzeb kształtowania przestrzeni publicznych,
- 3) sposobu i terminu tymczasowego zagospodarowania, urządzania i użytkowania terenów.

11. **Ustalenia w zakresie stawek procentowych, na podstawie których ustala się opłatę, o której mowa w art. 36 ust. 4:** Ustala się stawkę procentową, na podstawie której ustala się opłatę, o której mowa w art. 36 ust. 4 ustawy o planowaniu i zagospodarowaniu przestrzennym, w wysokości 30 %.

Rozdział 2. **Ustalenia szczegółowe**

§ 5. 1. Wyznacza się **teren obiektów produkcyjnych, składów i magazynów**, oznaczony symbolem **1P**, dla którego ustala się:

1) przeznaczenie podstawowe:

- a) obiekty produkcyjne, bazy, składy i magazyny,
- b) urządzenia fotowoltaiczne wytwarzające energię z odnawialnych źródeł energii o mocy zainstalowanej większej niż 500 kW, wraz ze strefami ochronnymi, o których mowa w §4 ust. 8 uchwały.

2. W terenie wyznaczonym w ust.1 ustala się następujące warunki zagospodarowania terenu i kształtowania zabudowy:

- 1) maksymalny wskaźnik powierzchni zabudowy - 90%,
- 2) wskaźnik intensywności zabudowy:
 - a) maksymalny - 0,9,
 - b) minimalny - 0,0001,
- 3) maksymalna wysokość zabudowy - 12 m,
- 4) minimalny wskaźnik powierzchni biologicznie czynnej - 10%,
- 5) przy realizacji inwestycji nakaz realizacji pasów zieleni izolacyjnej o szerokości 15 m, wzdłuż granic z terenami istniejącej zabudowy mieszkaniowej, zgodnie oznaczeniem strefowym na rysunku planu.

§ 6. 1. Wyznacza się **teren obiektów produkcyjnych, składów i magazynów oraz usług**, oznaczony symbolem **1PU**, dla którego ustala się:

1) przeznaczenie podstawowe:

- a) obiekty produkcyjne, bazy, składy i magazyny,
- b) usługi,
- c) urządzenia fotowoltaiczne wytwarzające energię z odnawialnych źródeł energii o mocy zainstalowanej większej niż 500 kW, wraz ze strefami ochronnymi, o których mowa w §4 ust. 8 uchwały.

2. W terenie wyznaczonym w ust. 1 ustala się następujące warunki zagospodarowania terenu i kształtowania zabudowy:

- 1) maksymalny wskaźnik powierzchni zabudowy - 80%,
- 2) wskaźnik intensywności zabudowy:
 - a) maksymalny - 0,8,
 - b) minimalny - 0,0001,
- 3) maksymalna wysokość zabudowy - 12 m,
- 4) minimalny wskaźnik powierzchni biologicznie czynnej - 20%,
- 5) przy realizacji inwestycji nakaz realizacji pasów zieleni izolacyjnej o szerokości 15 m wzdłuż granic z terenami istniejącej zabudowy mieszkaniowej, zgodnie oznaczeniem strefowym na rysunku planu.

§ 7. 1. Wyznacza się **tereny produkcji energii elektrycznej - farmy fotowoltaiczne**, oznaczone symbolami **1EF** i **2EF**, dla których ustala się:

- 1) przeznaczenie podstawowe: urządzenia fotowoltaiczne wytwarzające energię z odnawialnych źródeł energii o mocy zainstalowanej większej niż 500 kW wraz ze strefami ochronnymi, o których mowa w §4 ust. 8 uchwały,

2. W terenie wyznaczonym w ust.1 ustala się następujące warunki zagospodarowania terenu i kształtowania zabudowy:

- 1) maksymalny wskaźnik powierzchni zabudowy - 80%,
- 2) wskaźnik intensywności zabudowy:
 - a) maksymalny - 0,8,
 - b) minimalny - 0,0001,
- 3) maksymalna wysokość zabudowy - 8 m,
- 4) minimalny wskaźnik powierzchni biologicznie czynnej - 50%,
- 5) nakaz pozostawienia pasa nieobjętego inwestycją o szerokości 15 m, zgodnie z oznaczeniem strefowym na rysunku planu.

Rozdział 3. Przepisy końcowe

§ 8. Wykonanie uchwały powierza się Burmistrzowi Sędziszowa.

§ 9. Uchwała wchodzi w życie po upływie 14 dni od dnia jej ogłoszenia w Dzienniku Urzędowym Województwa Świętokrzyskiego.

Przewodniczący Rady
Miejskiej Sędziszów

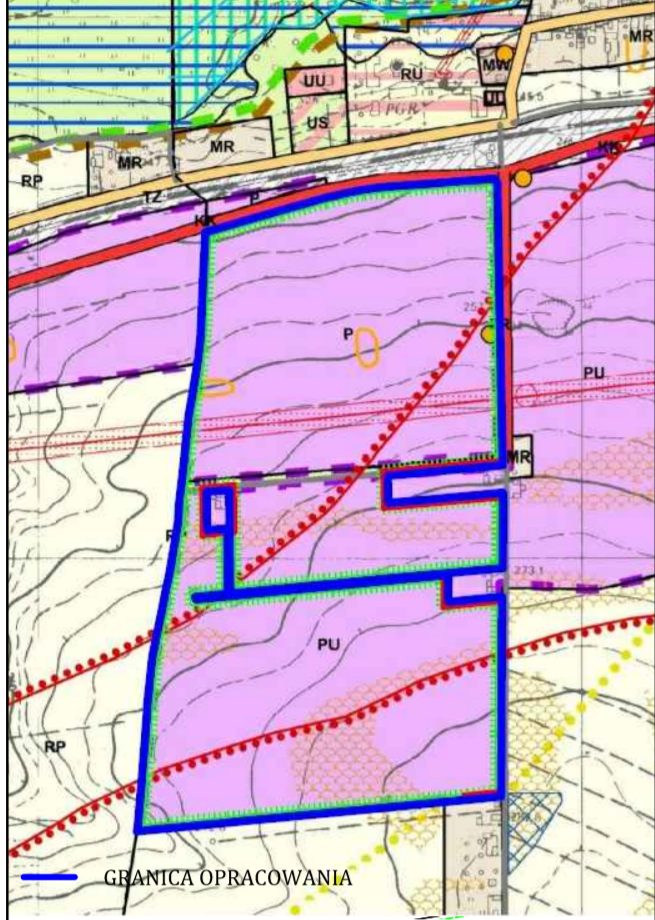
Adam Mysiara

**MIEJSCOWY PLAN ZAGOSPODAROWANIA PRZESTRZENNEGO GMINY SĘDZISZÓW DLA TRZECH OBSZARÓW,
POŁOŻONYCH W BOLEŚCICACH, BOROSZOWICACH I JEŻOWIE**

LEGENDA

- GRANICA OPRAWIANIA PLANU MIEJSCOWEGO
- LINIE ROZGRANICZAJĄCE TERENY O RÓŻNYM PRZEZNACZENIU LUB RÓŻNYCH ZASADACH ZAGOSPODAROWANIA
- NIERZĘKACZALNE LINIE ZABUDOWY
- TERENY OBJEKTÓW PRODUKCYJNYCH, SKŁADÓW I MAGAZYNÓW
- TERENY OBJEKTÓW PRODUKCYJNYCH, SKŁADÓW I MAGAZYNÓW ORAZ USŁUGI
- OBSZARY, NA KTÓRYCH ROZMIESZCZONE BĘDĄ URZĄDZENIA WYTWARZAJĄCE ENERGIĘ Z ODNAWIALNYCH ŹRÓDEŁ ENERGII O MOCY ZAINSTALOWANEJ WIĘKSZEJ IZ 500 KW WRAZ ZE STREFĄ OCHRONNĄ
- GZWP NR 409 - ZBIORNIK "NIECKA MIECHOWSKA" (CZĘŚĆ SE)
- STANOWISKA ARCHEOLOGICZNE WPISANE DO WOJEWÓDZKIEJ EWIDENCJI ZABYTKÓW
- LINIA ENERGETYCZNA WYSOKIEGO NAPIĘCIA WRAZ ZE STREFĄ TECHNICZNĄ
- STREFA ZIELENI IZOLACYJNEJ

WYRYS ZE STUDIUM UWARUNKOWAŃ I KIERUNKÓW ZAGOSPODAROWANIA PRZESTRZENNEGO GMINY SĘDZISZÓW



PU DZIAŁALNOŚCI PRODUKCYJNEJ I USŁUGOWEJ

P DZIAŁALNOŚCI PRODUKCYJNEJ

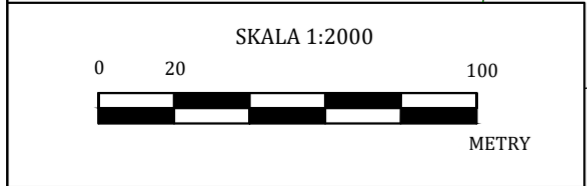
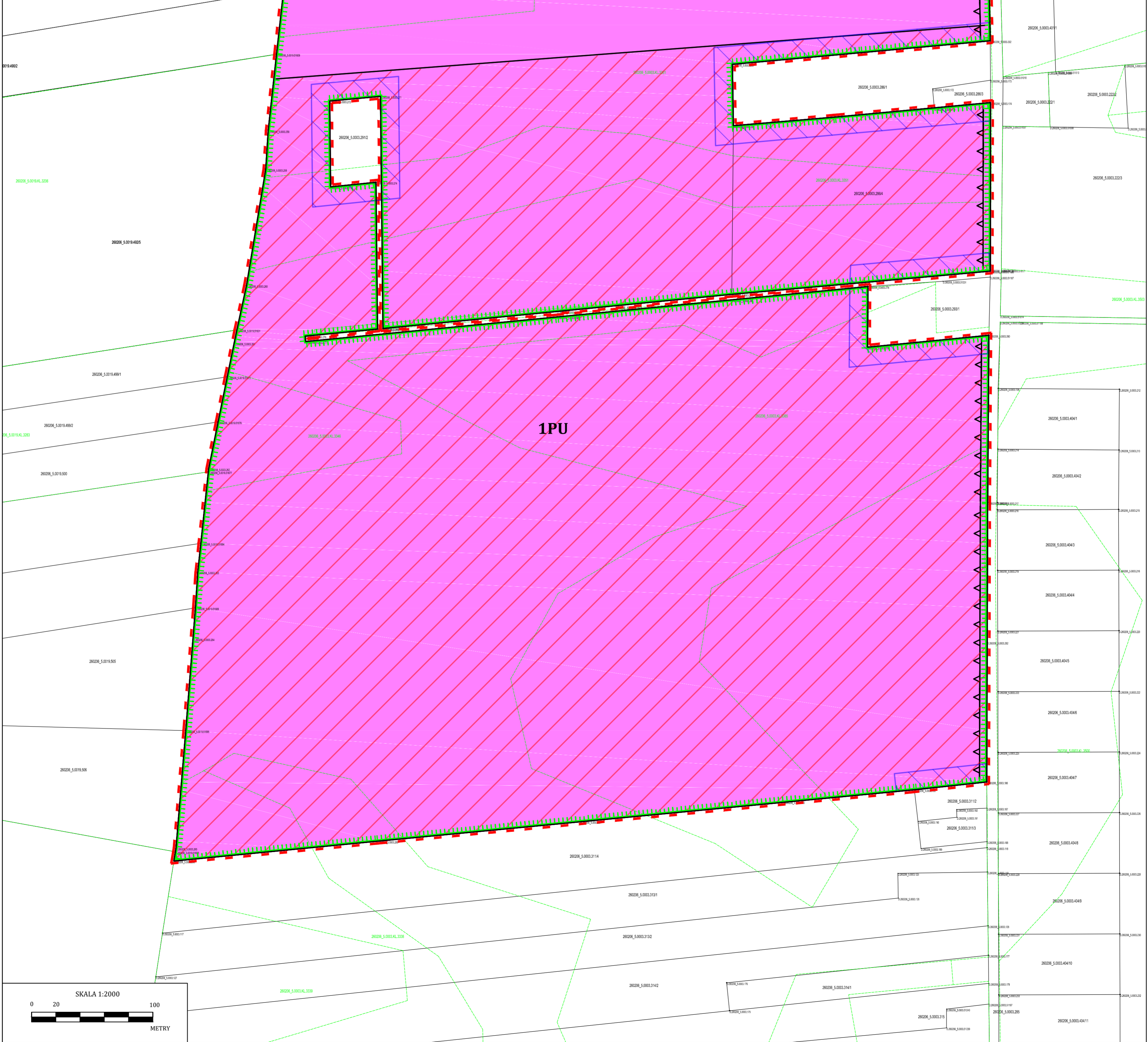
OBSZARY, NA KTÓRYCH ROZMIESZCZONE BĘDĄ URZĄDZENIA WYTWARZAJĄCE ENERGIĘ Z ODNAWIALNYCH ŹRÓDEŁ ENERGII O MOCY ZAINSTALOWANEJ WIĘKSZEJ IZ 500 KW WRAZ ZE STREFĄ OCHRONNĄ

EWs1, EWs2 - strefa określająca dziesięciokrotność wysokości elektrowni wiatrowych

istniejące linie elektroenergetyczne ze strefami technicznymi






a - stanowiska archeologiczne wpisane do ewidencji zabytków

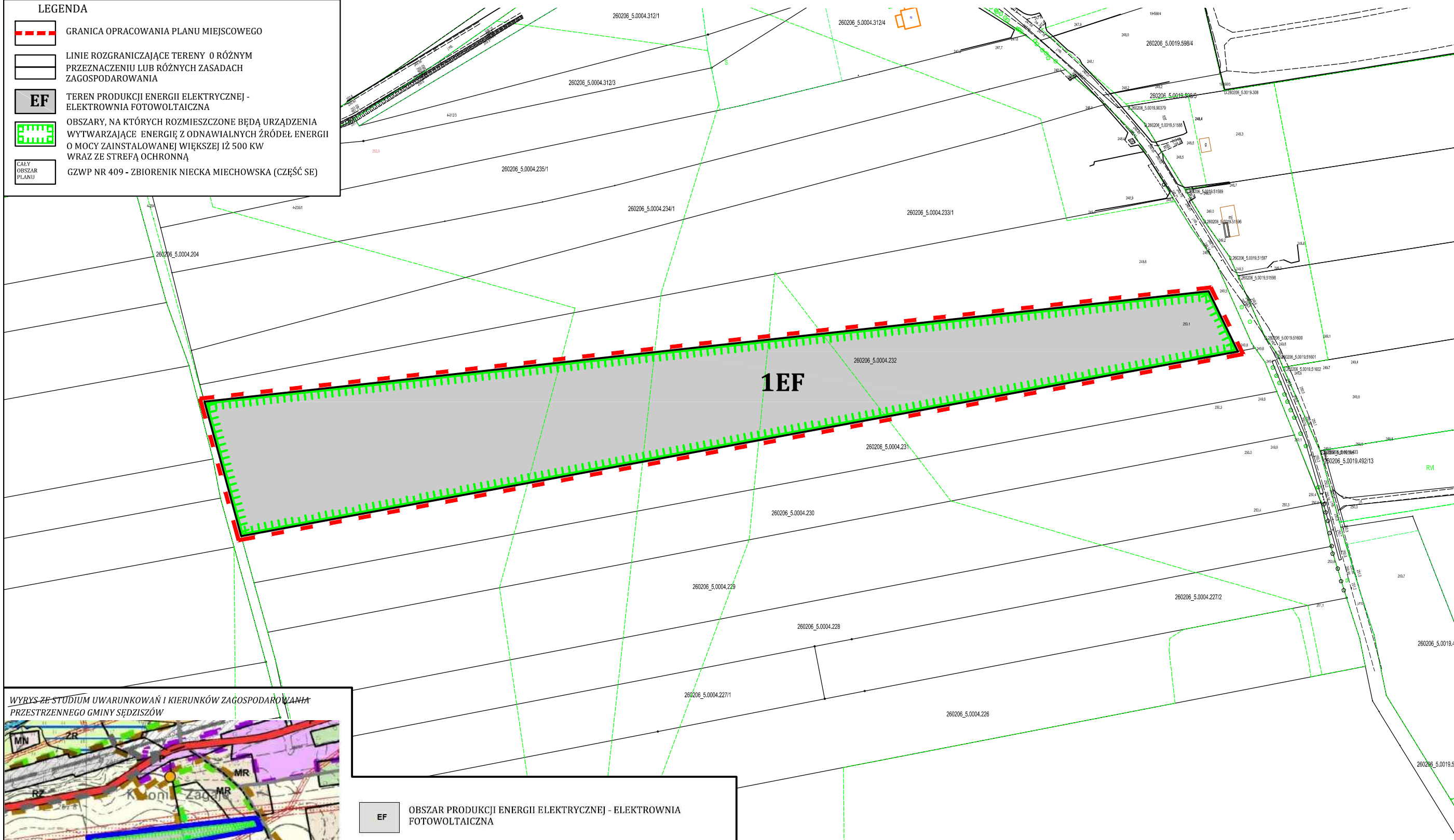
gleby klasy I - III



**MIEJSCOWY PLAN ZAGOSPODAROWANIA PRZESTRZENNEGO GMINY SĘDZISZÓW DLA TRZECH OBSZARÓW,
 POŁOŻONYCH W BOLEŚCICACH, BOROSZOWICACH I JEŻOWIE**




LEGENDA

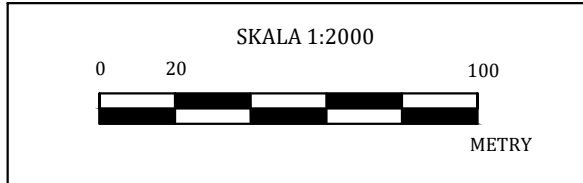
-  GRANICA OPRACOWANIA PLANU MIEJSCOWEGO
-  LINIE ROZGRANICZAJĄCE TERENY O RÓŻNYM PRZEZNACZENIU LUB RÓŻNYCH ZASADACH ZAGOSPODAROWANIA
-  TEREN PRODUKCJI ENERGII ELEKTRYCZNEJ - ELEKTROWNIA FOTOWOLTAICZNA
-  OBSZARY, NA KTÓRYCH ROZMIESZCZONE BĘDĄ URZĄDZENIA WYTWARZAJĄCE ENERGIĘ Z ODNAWIALNYCH ŹRÓDEŁ ENERGII O MOCY ZAINSTALOWANEJ WIĘKSZEJ IŻ 500 KW WRAZ ZE STREFĄ OCHRONNĄ
-  CAŁY OBSZAR PLANU



WYRYS ZE STUDIUM UWARUNKOWAŃ I KIERUNKÓW ZAGOSPODAROWAŃA PRZESTRZENNEGO GMINY SĘDZISZÓW



-  OBSZAR PRODUKCJI ENERGII ELEKTRYCZNEJ - ELEKTROWNIA FOTOWOLTAICZNA
-  OBSZARY, NA KTÓRYCH ROZMIESZCZONE BĘDĄ URZĄDZENIA WYTWARZAJĄCE ENERGIĘ Z ODNAWIALNYCH ŹRÓDEŁ ENERGII O MOCY ZAINSTALOWANEJ WIĘKSZEJ IŻ 500 KW WRAZ ZE STREFĄ OCHRONNĄ
-  istniejące linie elektroenergetyczne ze strefami technicznymi



**MIĘSCOWY PLAN ZAGOSPODAROWANIA PRZESTRZENNEGO GMINY SĘDZISZÓW DLA TRZECH OBSZARÓW,
 POŁOŻONYCH W BOLEŚCICACH, BOROSZOWICACH I JEŻOWIE**



Załącznik Nr 4 do uchwały Nr

Rady Miejskiej Sędziszów

z dnia 21 listopada 2022 r.

**ROZSTRZYGNIĘCIE RADY MIEJSKIEJ SĘDZISZÓW O SPOSOBIE ROZPATRZENIA
NIEUWZGLĘDNIONYCH UWAG WNIESIONYCH DO WYŁOŻONEGO DO PUBLICZNEGO
WGLĄDU PROJEKTU MIEJSCOWEGO PLANU ZAGOSPODAROWANIA PRZESTRZENNEGO
GMINY SĘDZISZÓW**

Do projektu miejscowego planu zagospodarowania przestrzennego gminy Sędziszów dla trzech obszarów położonych w Boleścicach, Borszowicach i Jeżowie nie wpłynęły żadne uwagi.

Załącznik Nr 5 do uchwały Nr

Rady Miejskiej Sędziszów

z dnia 21 listopada 2022 r.

**ROZSTRZYGNĘCIE RADY MIEJSKIEJ SĘDZISZÓW O SPOSOBIE REALIZACJI ZAPISANYCH
W PLANIE INWESTYCJI Z ZAKRESU INFRASTRUKTURY TECHNICZNEJ, KTÓRE NALEŻĄ
DO ZADAŃ WŁASNYCH GMINY ORAZ ZASADACH ICH FINANSOWANIA, ZGODNIE
Z PRZEPISAMI O FINANSACH PUBLICZNYCH**

**Rada Miejska Sędziszów
ROZSTRZYGA**

o sposobie realizacji zapisanych w miejscowym planie zagospodarowania przestrzennego zagospodarowania przestrzennego gminy Sędziszów dla trzech obszarów położonych w Bolesławicach, Borszowicach i Jeżowie, inwestycji z zakresu infrastruktury technicznej, które należą do zadań własnych gminy zgodnie z ustawą o samorządzie gminnym z dnia 8 marca 1990 r. (t.j., Dz. U. z 2022 r. poz. 559 z późn. zm.) oraz zasadach ich finansowania, zgodnie z przepisami o finansach publicznych w tym ustawie o finansach publicznych z dnia 27 sierpnia 2009 r. (tekst jednolity: Dz.U. z 2022 r., poz.1634 z późn. zm.).

§ 1. W związku z realizacją miejscowego planu zagospodarowania przestrzennego zagospodarowania przestrzennego gminy Sędziszów dla trzech obszarów położonych w Bolesławicach, Borszowicach i Jeżowie, nie przewiduje się poniesienia nakładów na infrastrukturę techniczną.

Uzasadnienie

Działając na podstawie art. 17 pkt 14 ustawy z dnia 27 marca 2003 r. o planowaniu i zagospodarowaniu przestrzennym (tekst jednolity, Dz. U. z 2022 r., poz. 503 z późn. zm.) Burmistrz Sędziszowa przedstawia Radzie Miejskiej Sędziszów do uchwalenia projekt miejscowego planu zagospodarowania przestrzennego gminy Sędziszów dla trzech obszarów położonych w Boleścicach, Borszowicach i Jeżowie.

I. Dane ogólne

Rada Miejska Sędziszów na podstawie art. 18 ust. 2 pkt 15 ustawy z dnia 8 marca 1990 r. o samorządzie gminnym oraz art. 14 ust. 1 i 2 ustawy z dnia 27 marca 2003 r. o planowaniu i zagospodarowaniu przestrzennym podjęła Uchwałę Nr XXII/286/2021 z dnia 26 marca 2021 r. w sprawie przystąpienia do sporządzenia miejscowego planu zagospodarowania przestrzennego gminy Sędziszów dla trzech obszarów położonych w Boleścicach, Borszowicach i Jeżowie.

1) Plan obejmuje obszary w granicach określonych na rysunkach planu, stanowiących załączniki do niniejszej uchwały, zlokalizowane w różnych sołectwach gminy Sędziszów.

2) Inicjatywą do podjęcia działań w zakresie sporządzenia projektu miejscowego planu zagospodarowania przestrzennego, była potrzeba zmiany przeznaczenia terenów gminnych objętych planem.

3) Projekt planu został sporządzony w trybie art. 17 ustawy z dnia 27 marca 2003 r. o planowaniu i zagospodarowaniu przestrzennym (tekst jednolity Dz. U. z 2022 poz. 503 z późn. zm.) oraz zgodnie z rozporządzeniem Ministra Infrastruktury z dnia 26 sierpnia 2003 r. w sprawie wymaganego zakresu projektu miejscowego planu zagospodarowania przestrzennego gminy (Dz. U. Nr 164, poz. 1587).

4) Projekt planu nie narusza ustaleń studium uwarunkowań i kierunków zagospodarowania przestrzennego miasta i gminy Sędziszów. Należy wskazać, iż przeznaczenie terenów zgodnie z przedmiotowym projektem pozostaje w zgodzie z zapisami studium.

II. Procedura opracowania projektu miejscowego planu zagospodarowania przestrzennego

Przeprowadzono pełną procedurę wynikającą z art. 17 ustawy z dnia 27 marca 2003 r. o planowaniu i zagospodarowaniu przestrzennym. Po podjęciu przez Radę Miejską Sędziszów w/w uchwały Burmistrz Sędziszowa, jako organ sporządzający projekt, kolejno:

1) ogłosił w prasie miejscowej i przez obwieszczenie na tablicach ogłoszeń o przystąpieniu do sporządzenia miejscowego planu zagospodarowania przestrzennego, określając formę, miejsce i termin składania wniosków, w terminie nie krótszym niż 21 dni od daty ukazania się ogłoszenia,

2) zawiadomił na piśmie o podjęciu uchwały w sprawie przystąpieniu do sporządzenia miejscowego planu zagospodarowania przestrzennego, instytucje i organy właściwe do uzgodnienia i opiniowania projektu zmiany miejscowego planu zagospodarowania przestrzennego,

3) sporządził projekt miejscowego planu zagospodarowania przestrzennego, jednocześnie rozstrzygając o sposobie rozpatrzenia wniosków złożonych do planu miejscowego,

4) sporządził prognozę skutków finansowych uchwalenia planu miejscowego,

5) uzyskał opinię komisji urbanistyczno-architektonicznej,

6) uzyskał uzgodnienie z Zarządem Województwa Świętokrzyskiego w zakresie zadań samorządu województwa, o których mowa w art. 39 ust. 3 pkt 3 ustawy o planowaniu i zagospodarowaniu przestrzennym,

7) uzyskał na podstawie art. 25 ust. 2 ustawy z dnia 27 marca 2003 r. o planowaniu i zagospodarowaniu przestrzennym (tekst jednolity: Dz. U. z 2022 r. poz. 503 ze zm.) uzgodnienie z Wojewodą Świętokrzyskim w zakresie braku kolizji z ustaleniami programów zadań rządowych, służących realizacji inwestycji celu publicznego o znaczeniu krajowym (brak odpowiedzi w terminie),

8) uzyskał pozytywne uzgodnienie i opinię Regionalnego Dyrektora Ochrony Środowiska,

9) uzyskał pozostałe niezbędne uzgodnienia i opinie,

10) wyłożył projekt miejscowego planu zagospodarowania przestrzennego do publicznego wglądu oraz przeprowadził dyskusję publiczną nad wyłożonym do publicznego wglądu projektem planu,

11) wyznaczył w ogłoszeniu termin, w którym osoby fizyczne i prawne oraz jednostki organizacyjne nieposiadające osobowości prawnej mogą wnosić uwagi dotyczące projektu zmiany planu, nie krótszy niż 14 dni od dnia zakończenia okresu wyłożenia.

13) podjął rozstrzygnięcie dotyczący rozpatrzenia uwag, złożonych do projektu planu wyłożonego do publicznego wglądu (nie złożono uwag).

14) przedłożył Radzie Miejskiej Sędziszów do uchwalenia miejscowego planu zagospodarowania przestrzennego gminy Sędziszów dla trzech obszarów położonych w Boleścicach, Borszowicach i Jeżowie.

III. Uzasadnienie objaśniające przyjęte rozwiązania w projekcie miejscowego planu zagospodarowania przestrzennego gminy Sędziszów dla trzech obszarów położonych w Boleścicach, Borszowicach i Jeżowie

Projekt miejscowego planu zagospodarowania przestrzennego, sporządzono na podstawie Uchwały Nr XXXII/286/2021 Rady Miejskiej Sędziszów z dnia 26 marca 2021 r. w sprawie przystąpienia do sporządzenia miejscowego planu zagospodarowania przestrzennego gminy Sędziszów dla trzech obszarów położonych w Boleścicach, Borszowicach i Jeżowie.

Inicjatywą do podjęcia działań w zakresie sporządzenia projektu miejscowego planu zagospodarowania przestrzennego była potrzeba zmiany przeznaczenia terenów objętych planem na wnioski inwestorów.

Sporządzając niniejszy projekt planu, przeprowadzono analizę zgodności jego ustaleń ze studium uwarunkowań i kierunków zagospodarowania przestrzennego. Dokonując przedmiotowej analizy kierowano się charakterem studium, jako dokumentu kierunkowego o większym stopniu ogólności, którego ustalenia wymagają uściślenia i doprecyzowania na etapie sporządzenia miejscowego planu zagospodarowania przestrzennego. Należy wskazać, iż rozwiązania projektowe zgodne są z obowiązującym studium, którego zmianę procedowano jednocześnie z prowadzeniem procedury dla planu miejscowego. W związku z tym, projekt planu podtrzymuje wyznaczone w Studium generalne kierunki w zakresie przeznaczenia terenów.

IV. Wnioski.

1. Do uchwały uchwalającej miejscowy plan zagospodarowania przestrzennego załącza się załączniki, tj.:

1) Załączniki od Nr 1 do Nr 3 - rysunki planu sporządzone na mapie zasadniczej w skali 1:2000, stanowiące integralną część uchwały,

2) Załącznik Nr 4 - rozstrzygnięcie Rady Miejskiej Sędziszów o sposobie rozpatrzenia nieuwzględnionych uwag wniesionych do wyłożonego do publicznego wglądu projektu miejscowego planu zagospodarowania przestrzennego miasta Sędziszów - nie stanowiący ustaleń planu,

3) Załącznik Nr 5 - rozstrzygnięcie Rady Miejskiej Sędziszów o sposobie realizacji zapisanych w planie inwestycji z zakresu infrastruktury technicznej, które należą do zadań własnych gminy oraz zasadach ich finansowania, zgodnie z przepisami o finansach publicznych - nie stanowiący ustaleń zmiany planu,

4) Załącznik Nr 6 - dane przestrzenne.

2. Realizacja ustaleń projektu planu miejscowego nie spowoduje powstania znaczących negatywnych oddziaływań na środowisko. Przedmiotowe zainwestowanie nie będzie powodowało transgranicznego oddziaływania na środowisko.

3. Przedkładany do uchwalenia projekt miejscowego planu zagospodarowania przestrzennego nie narusza przepisów odrębnych i nie pozostaje w sprzeczności z interesem publicznym oraz uwzględnia wymogi ochrony środowiska, zatem tworzy podstawę do realizacji celów, o których mowa w uzasadnieniu.

V. Sposób realizacji wymogów wynikających z art. 1 ust. 2-4 ustawy o planowaniu i zagospodarowaniu przestrzennym

1) Wymagania ładu przestrzennego, w tym urbanistyki i architektury

Plan miejscowy w § 4 ust. 1 i 4 zawiera ustalenia dotyczące zasad ochrony i kształtowania ładu przestrzennego, natomiast w Rozdziale 3 planu znajdują się ustalenia dotyczące zasad kształtowania zabudowy oraz wskaźniki zagospodarowania ustalone dla poszczególnych terenów. Ustalenia te zapewniają uwzględnienie w planie miejscowym wymagań ładu przestrzennego, w tym urbanistyki i architektury.

2) Walory architektoniczne i krajobrazowe

Plan miejscowy w § 4 ust. 1, 2 i 4 zawiera ustalenia dotyczące zasad ochrony i kształtowania ładu przestrzennego, wraz z zasadami ochrony środowiska, przyrody i krajobrazu kulturowego. W rozdziale 3 planu znajdują się ustalenia dotyczące zasad kształtowania zabudowy oraz wskaźniki zagospodarowania poszczególnych terenów. Wyżej wymienione ustalenia zapewniają uwzględnienie w planie miejscowym walorów architektonicznych i krajobrazowych.

3) Wymagania ochrony środowiska, w tym gospodarowania wodami i ochrony gruntów rolnych i leśnych

Plan miejscowy w § 4 ust. 2 pkt 1 zawiera ustalenia dotyczące zasad ochrony środowiska, przyrody i krajobrazu kulturowego, odnoszące się m.in. do gospodarowania wodami.

4) Wymagania ochrony dziedzictwa kulturowego i zabytków oraz dóbr kultury współczesnej

Plan uwzględnia ochronę dziedzictwa kulturowego i zabytków oraz dóbr kultury współczesnej. W obszarze opracowania występują stanowiska archeologiczne wpisane do wojewódzkiej ewidencji zabytków. Przedmiotowy projekt planu został uzgodniony pozytywnie z Wojewódzkim Konserwatorem Zabytków.

5) Wymagania ochrony zdrowia oraz bezpieczeństwa ludzi i mienia, a także potrzeby osób niepełnosprawnych

Plan miejscowy zawiera rozwiązania odnoszące się m.in. do zagadnień związanych z ochroną zdrowia oraz bezpieczeństwem ludzi i mienia. Potrzeby osób niepełnosprawnych w zakresie zabezpieczenia odpowiedniej liczby miejsc postojowych zostały w planie miejscowym uwzględnione dla poszczególnych terenów.

6) Walory ekonomiczne przestrzeni

Plan miejscowy poprzez ustalenia w rozdziale 3 uchwały dotyczącym przeznaczenia terenów oraz optymalnych wskaźników zagospodarowania terenów i kształtowania zabudowy, uwzględnia walory ekonomiczne przestrzeni. W zakresie wprowadzanych zmian, niniejszym projektem powyższe potwierdza sporządzona na jego potrzeby prognoza skutków finansowych uchwalenia miejscowego planu zagospodarowania przestrzennego.

7) Prawo własności

Ustalenia planu oraz przeznaczenie terenów uwzględnia poszanowanie prawa własności.

8) Potrzeby obronności i bezpieczeństwa państwa

Plan miejscowy został sporządzony z zapewnieniem wymogów bezpieczeństwa i obronności państwa. Na obszarze planu nie występują budowle i urządzenia infrastruktury obrony cywilnej.

9) Potrzeby interesu publicznego

Projekt planu miejscowego nie obejmuje terenów przestrzeni publicznych. Natomiast plan został sporządzony w poszanowaniu interesu społecznego i publicznego.

10) Potrzeby w zakresie rozwoju infrastruktury technicznej, w szczególności sieci szerokopasmowych

Plan miejscowy w § 4 ust. 7 reguluje zasady modernizacji, rozbudowy i budowy systemów infrastruktury technicznej oraz zawiera ustalenia dotyczące telekomunikacji (§ 4 ust. 7 pkt 9).

11) Zapewnienie udziału społeczeństwa w pracach nad miejscowym planem zagospodarowania przestrzennego, w tym przy użyciu środków komunikacji elektronicznej. Zachowanie jawności i przejrzystości procedur planistycznych

Burmistrz Sędziszowa na każdym etapie procedury planistycznej dotyczącej planu miejscowego zapewnia jawność i przejrzystość ww. procedury. W szczególności dotyczy to etapów związanych z udziałem społeczeństwa. Szerzej powyższe zostało opisane w rozdziale II niniejszego uzasadnienia.

12) Potrzebę zapewnienia odpowiedniej ilości i jakości wody, do celów zaopatrzenia ludności

Plan miejscowy w § 4 ust. 6 pkt 1 zawiera ustalenia dotyczące zasad zaopatrzenia w wodę, które przełożą się na zapewnienie odpowiedniej ilości i jakości wody.

13) Zachowanie równowagi, przy ustalaniu przeznaczenia terenów lub określaniu potencjalnego sposobu zagospodarowania i korzystania z terenów, między interesem publicznym, a interesami prywatnymi

Przy ustalaniu przeznaczenia terenów lub określaniu potencjalnego sposobu zagospodarowania i korzystania z terenów zachowano równowagę między interesem publicznym, a interesami prywatnymi. Ustalone w planie przeznaczenie terenów i sposoby ich zagospodarowania uwzględniają ten fakt. W granicach obszaru objętego planem znajdują się grunty prywatne. Ustalenia planu oraz przeznaczenie poszczególnych terenów wydzielonych liniami rozgraniczającymi uwzględnia poszanowanie prawa własności, w tym poprzez zachowanie udziału społeczeństwa w ramach udostępnienia projektu planu do publicznego wglądu. Ponadto projekt planu ze względu na rodzaj przeznaczenia terenów wprowadza zapisy mające na celu poszanowanie sąsiedztwa poza granicami objętymi planem, poprzez ustalenia zawarte w projekcie uchwały.

14) Wymagania ładu przestrzennego, efektywnego gospodarowania przestrzenią oraz walorów ekonomicznych przestrzeni, w przypadku sytuowania nowej zabudowy

Plan ustala zasady, parametry i wskaźniki zagospodarowania terenów oraz kształtowania zabudowy, co ma na celu kształtowania ładu przestrzennego w gminie.

1. Zgodność z wynikami analizy, o której mowa w art. 32 ust. 1, wraz datą uchwały rady gminy, o której mowa w art. 32 ust. 2 ustawy o planowaniu i zagospodarowaniu przestrzennym.

Procedura sporządzenia niniejszego projektu planu miejscowego została rozpoczęta w celu aktualizacji zapisów obowiązujących planów w zakresie zmiany przeznaczenia terenów.

Przedmiotowy projekt planu miejscowego jest zgodny z polityką przestrzenną Gminy Sędziszów zwłaszcza, że jest on zgodny z ustaleniami Studium uwarunkowań i kierunków zagospodarowania przestrzennego Gminy Sędziszów i stanowi kontynuację zrównoważonego rozwoju Gminy. Gmina Sędziszów nie posiada aktualnej Analizy zmian w zagospodarowaniu przestrzennym gminy, o której mowa w art. 32 ust. 1 ustawy o planowaniu i zagospodarowaniu przestrzennym. Należy wskazać, iż Gmina aktualizuje obowiązujące plany miejscowe w miarę możliwości finansowych gminy.

2. Wpływ na finanse publiczne, w tym budżet gminy.

Zgodnie z prognozą skutków finansowych w związku z uchwaleniem i realizacją miejscowego planu zagospodarowania przestrzennego, poza kosztem sporządzenia projektu planu Gmina nie poniesie innych wydatków. Szacuje się, że Gmina może odnieść zyski finansowe z tytułu podatków od nieruchomości obszarów, na których mogą być rozmieszczone urządzenia wytwarzające energię z odnawialnych źródeł energii.