MAPA DO CELÓW PROJEKTOWYCH

Oznaczenie kancelaryjne roboty geodezyjnej	GKK.6640.537.2020
woj. świętokrzyskie powiat jędrzejowski	
sekcje mapy: 7.136.12.14.1.2 7.136.12.14.2.1 (2000)	arkusz nr 1 (3)

Miejscowość		Sędziszów
Jednostka ewidencyjna	identyfikator	260206_4
	nazwa	miasto Sędziszów
Obręb ewidencyjny	identyfikator	260206_4.0001
	nazwa	obręb 1 Sędziszów
Skala mapy		1:500
Nazwa układu współrzędnych	prostokątnych płaskich	2000
	wysokości	Kronsztadt 86

Oznaczenia z miejscowego planu zagospodarowania przestrzennego
MN1 KDL1 R
-,oznaczenie przeznaczenia terenu
-,linia rozgraniczająca
-,nieprzekraczalna linia zabudowy.

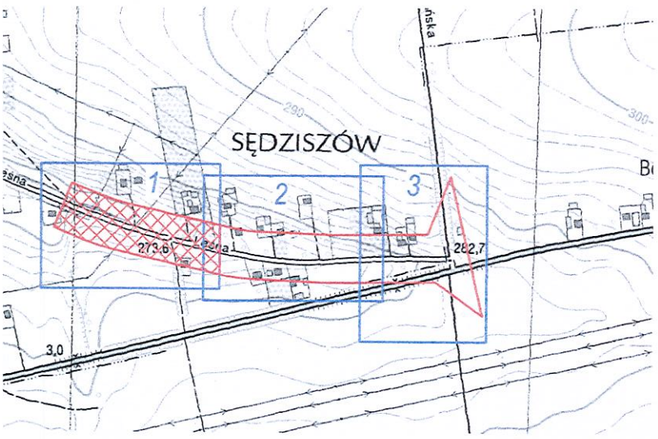
Oznaczenie granic obszaru który był przedmiotem aktualizacji

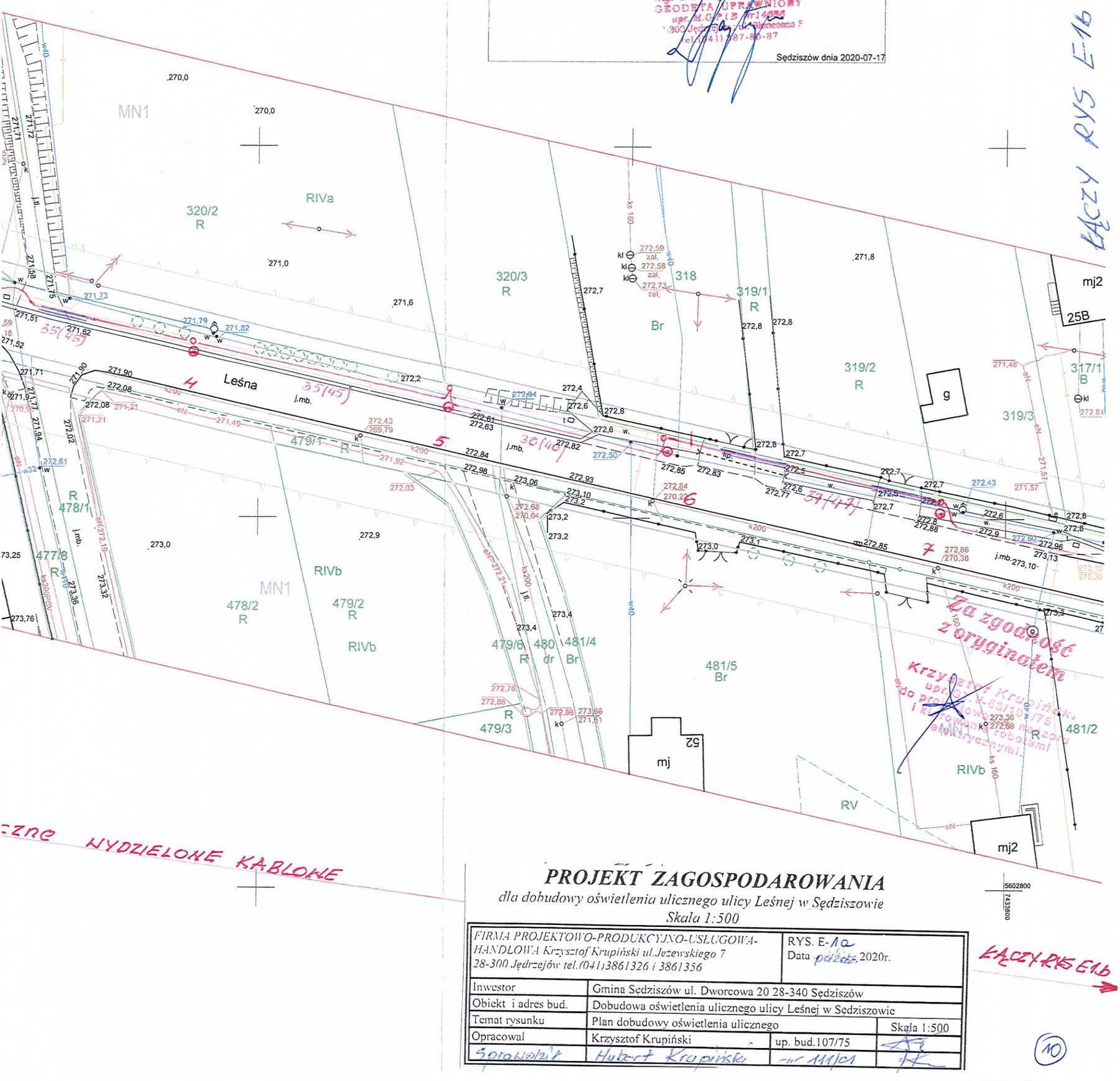
Uwagi:
1. Granice działek przyjęto zgodnie z ewidencją gruntów.
2. Nie wyklucza się istnienia w terenie innych niż wykazane na niniejszej mapie sieci podziemnych nie zgłoszonych do inwentaryzacji powykonawczej.
3. Mapa powstała na podstawie mapy zasadniczej oraz pomiaru.
4. Mapa niniejsza została wykonana bez badania obciążeń służebnościami gruntowymi w księgach wieczystych.

Biuro Projektowe GEO-PROJEKT
mgr inż. Magdalena Sajtyna
ul. Armii Krajowej 9, 28-300 Jędrzejów
NIP:656-226-74-50 REGON:260656904
Tel. 693-837-847

mgr inż. Wojciech Sajtyna
GEODETA UPRAWNIONY
upr. M.G.i.K. Nr 14...
28-300 Jędrzejów, ul. Słowackiego 9
tel. (041) 387-80-87

Sędziszów dnia 2020-07-17





Za zgodność z oryginałem
Krzysztof Krupiński
upr. M.G.i.K. L-6311/75
do projektowania i kierowania robotami budowlanymi

ŁĄCZY RYS E-1b

CZNE WYDZIELONE KABLOWE

ŁĄCZY RYS E-1b

PROJEKT ZAGOSPODAROWANIA

dla dobudowy oświetlenia ulicznego ulicy Leśnej w Sędziszowie

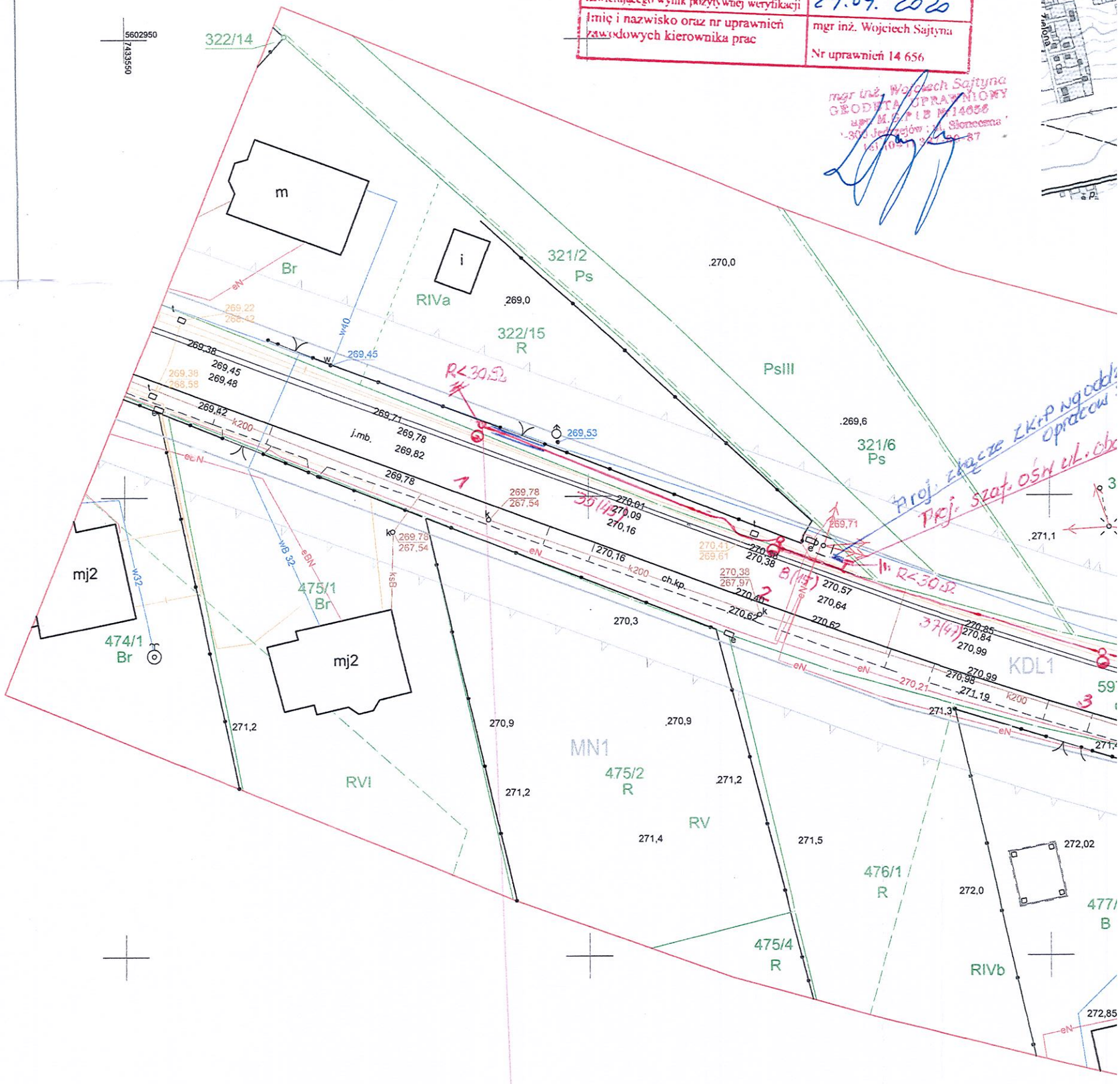
Skala 1:500

FIRMA PROJEKTOWO-PRODUKCYJNO-USŁUGOWA-HANDLOWA Krzysztof Krupiński ul.Jeżewskiego 7 28-300 Jędrzejów tel.(041)3861326 i 3861356		RYS. E-1a Data ~~grudzień~~ 2020r.	
Inwestor	Gmina Sędziszów ul. Dworcowa 20 28-340 Sędziszów		
Obiekt i adres bud.	Dobudowa oświetlenia ulicznego ulicy Leśnej w Sędziszowie		
Temat rysunku	Plan dobudowy oświetlenia ulicznego		Skala 1:500
Opracował	Krzysztof Krupiński	up. bud.107/75	
Sprawdził	Hubert Krupiński	-,- 111/01	

(10)

Poświadczam, że niniejszy dokument został opracowany w wyniku prac geodezyjnych i kartograficznych, których rezultaty zawiera operat techniczny pozytywnie zweryfikowany. Jednocześnie informuję, że jestem świadomy odpowiedzialności karnej za złożenie fałszywego oświadczenia.	
Identyfikator zgłoszenia prac geodezyjnych	R.7602.2020.1604
Organ służby geodezyjnej, który otrzymał zgłoszenie	Starosta Jędrzejowski
Wykonawca prac geodezyjnych	B.P. GEO-PROJEKT
Data sporządzenia dokumentu zawierającego wynik pozytywnej weryfikacji	29.09.2020
Imię i nazwisko oraz nr uprawnień zawodowych kierownika prac	mgr inż. Wojciech Sajtyna Nr uprawnień 14 656

mgr inż. Wojciech Sajtyna
GEODETA UPRAWNIONY
upr. MAPIB Nr 14656
[illegible]



Organ prowadzący państwowy zasób geodezyjnych i kartograficzny	STAROSTA JĘDRZEJOWSKI
Niniejsza dokumentacja projektowa była przedmiotem narady koordynacyjnej przeprowadzonej w sposób ~~tradycyjny~~ / elektroniczny	
Znak sprawy	GKK. 6630.0465.2020
Termin i miejsce narady koordynacyjnej	Jędrzejów, dnia 2020 -11- 12
Imię nazwisko i podpis osoby reprezentującej organ	Z up. Starosty Jędrzejowskiego mgr inż. Lucjan Średnicki PRZEWODNICZĄCY