

Projekt

z dnia 19 marca 2021 r.

Zatwierdzony przez

**UCHWAŁA NR
RADY MIEJSKIEJ SĘDZISZÓW**

z dnia 26 lutego 2021 r.

w sprawie pomników przyrody

Na podstawie art. 7 ust. 1, art. 18 ust. 2 pkt 15 i art. 40 ust. 1 ustawy z dnia 8 marca 1990 r. o samorządzie gminnym (Dz. U. z 2020 r., poz. 713 ze zm. Dz. U. z 2020 r. poz. 1378) oraz art. 44 ust. 1, 2, 3a i art. 45 ust. 1 ustawy z dnia 16 kwietnia 2004 r. o ochronie przyrody (tekst jednolity Dz. U. z 2020 r. poz. 55 ze zm. Dz. U. z 2020 r. poz. 471 i poz. 1378) po uzgodnieniu z Regionalnym Dyrektorem Ochrony Środowiska w Kielcach uchwała się, co następuje:

§ 1. 1. Pomnikami przyrody na terenie Miasta i Gminy Sędziszów są:

- 1) Modrzew europejski (*Larix decidua*) rosnący na działce ewid. nr 1052 obręb Mstyczów;
- 2) Dąb szypułkowy (*Quercus robur*) rosnący na działce ewid. nr 239/1 obręb Szałas;
- 3) Buk pospolity (*Fagus sylvatica*) rosnący na działce ewid. nr 650 obręb Sędziszów;
- 4) Grupa drzew: 2 szt. drzew gatunku Dąb szypułkowy (*Quercus robur*) rosnących na działce ewid. nr 1068 obręb Mstyczów;
- 5) Dąb szypułkowy (*Quercus robur*) rosnący na działce ewid. nr 1068 obręb Mstyczów.

2. Wymiary i położenie każdego z pomników przyrody, o których mowa w ust. 1, określa Załącznik Nr 1 do uchwały.

3. Mapy przedstawiające usytuowanie pomników przyrody w terenie, o którym mowa w ust. 1, stanowią Załączniki Nr 2-5 do uchwały.

§ 2. Szczególnym celem ochrony drzew, o których mowa w § 1 ust. 1 jest zachowanie wartości przyrodniczych, krajobrazowych, naukowych i kulturowych.

§ 3. Nadzór nad pomnikami przyrody sprawuje Burmistrz Sędziszowa.

§ 4. W stosunku do pomników przyrody, wprowadza się następujące zakazy:

- 1) niszczenia, uszkodzenia lub przekształcania pomnika przyrody;
- 2) wykonywania prac ziemnych trwale zniekształcających rzeźbę terenu, z wyjątkiem prac związanych z zabezpieczeniem przeciwsztormowym lub przeciwpowodziowym albo budową, odbudową, utrzymywaniem, remontem lub naprawą urządzeń wodnych;
- 3) uszkodzenia i zanieczyszczenia gleby;
- 4) umieszczania tablic reklamowych.

§ 5. W ramach ochrony czynnej, w stosunku do pomników przyrody, o których mowa w § 1, ustala się możliwość dokonywania zabiegów pielęgnacyjno-zabezpieczających, z uwzględnieniem zasad dobrych praktyk ogrodniczych, zgodnie z ogólnie przyjętymi zasadami chirurgii drzew.

§ 6. Na podstawie art. 35 ust. 1 ustawy z dnia 23 stycznia 2009 r. o zmianie niektórych ustaw w związku ze zmianami w organizacji i podziale zadań administracji publicznej w województwie (Dz. U. z 2009 r. Nr 92, poz. 753 z późn. zm.) traci moc:

- 1) Zarządzenie nr 205/2001 Wojewody Świętokrzyskiego z dnia 29 maja 2001 r. w sprawie uznania za pomnik przyrody (Dz. Urz. Woj. Świętokrzyskiego nr 51, poz. 543) w zakresie pomnika przyrody wskazanego w §1 pkt 1) powyższego zarządzenia;

2) Zarządzenie nr 9/2006 Wojewody Świętokrzyskiego z dnia 29 maja 2006 r. w sprawie uznania za pomniki przyrody (Dz. Urz. Woj. Świętokrzyskiego nr 137, poz. 1616), w zakresie pomników przyrody wskazanych w § 1 pkt 33), 34), 35), 36) powyższego zarządzenia;

§ 7. Wykonanie uchwały powierza się Burmistrzowi Sędziszowa.

§ 8. Uchwała wchodzi w życie po upływie 14 dni od dnia ogłoszenia w Dzienniku Urzędowym Województwa Świętokrzyskiego.

Przewodniczący Rady
Miejskiej Sędziszów

Adam Mysiara

Załącznik Nr 1 do uchwały Nr

Rady Miejskiej Sędziszów

z dnia 26 lutego 2021 r.

Lp.	Obiekt poddany ochronie	Nazwa gatunkowa	Obwód pnia na wysokości 1,3 m (cm)	Wysokość drzewa (m)	Nr ewidencyjny działki	Współrzędne geodezyjne PL 1992	Nr załącznika określające ok mapę przedstawiającą położenie pomnika przyrody	
1	2	3	4	5	6	7	8	
1.	Drzewo	Modrzew europejski (<i>Larix decidua</i>)	320	36	1052 obr. 0018 Mstyczów	X: 301020,53 Y: 567304,34	2/1/1	
2.	Drzewo	Dąb szypułkowy (<i>Quercus robur</i>)	440	26	239/1 obr. 0029 Szałas	X: 301334,75 Y: 567891,46	3/2/2	
3.	Drzewo	Buk pospolity (<i>Fagus sylvatica</i>)	349	21	650 obr. 0001 Sędziszów	X: 299976,52 Y: 574241,86	4/3/3	
4.	Grupa drzew	1	Dąb szypułkowy (<i>Quercus robur</i>)	390	26	1068 obr. 0018 Mstyczów	X: 298459,89 Y: 567229,13	4/4/4.1
		2	Dąb szypułkowy (<i>Quercus robur</i>)	400			28	
5.	Drzewo	Dąb szypułkowy (<i>Quercus robur</i>)	380	27	1068 obr. 0018 Mstyczów	X: 298448,63 Y: 567261,03	4/4/5	

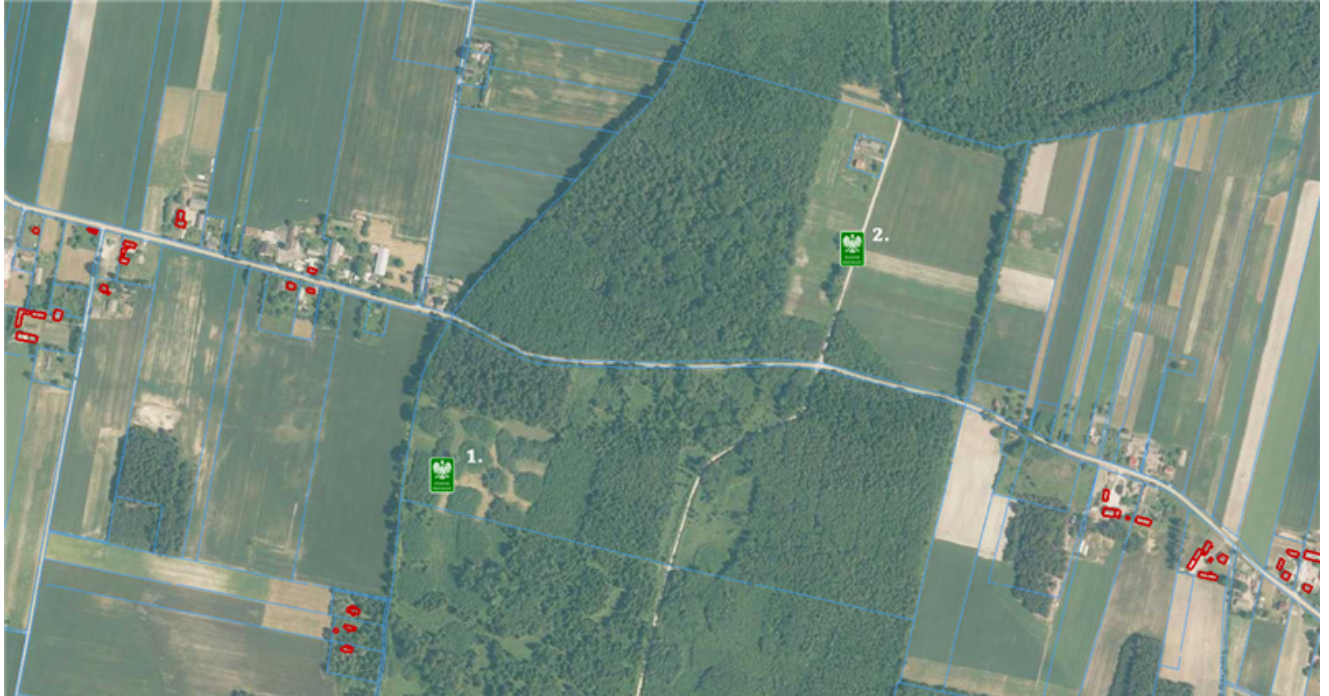
Załącznik Nr 2 do uchwały Nr
Rady Miejskiej Sędziszów
z dnia 26 lutego 2021 r.

Mapa Nr 1 pomnik przyrody Nr 1



Załącznik Nr 3 do uchwały Nr
Rady Miejskiej Sędziszów
z dnia 26 lutego 2021 r.

Mapa Nr 2 pomnik przyrody Nr 2



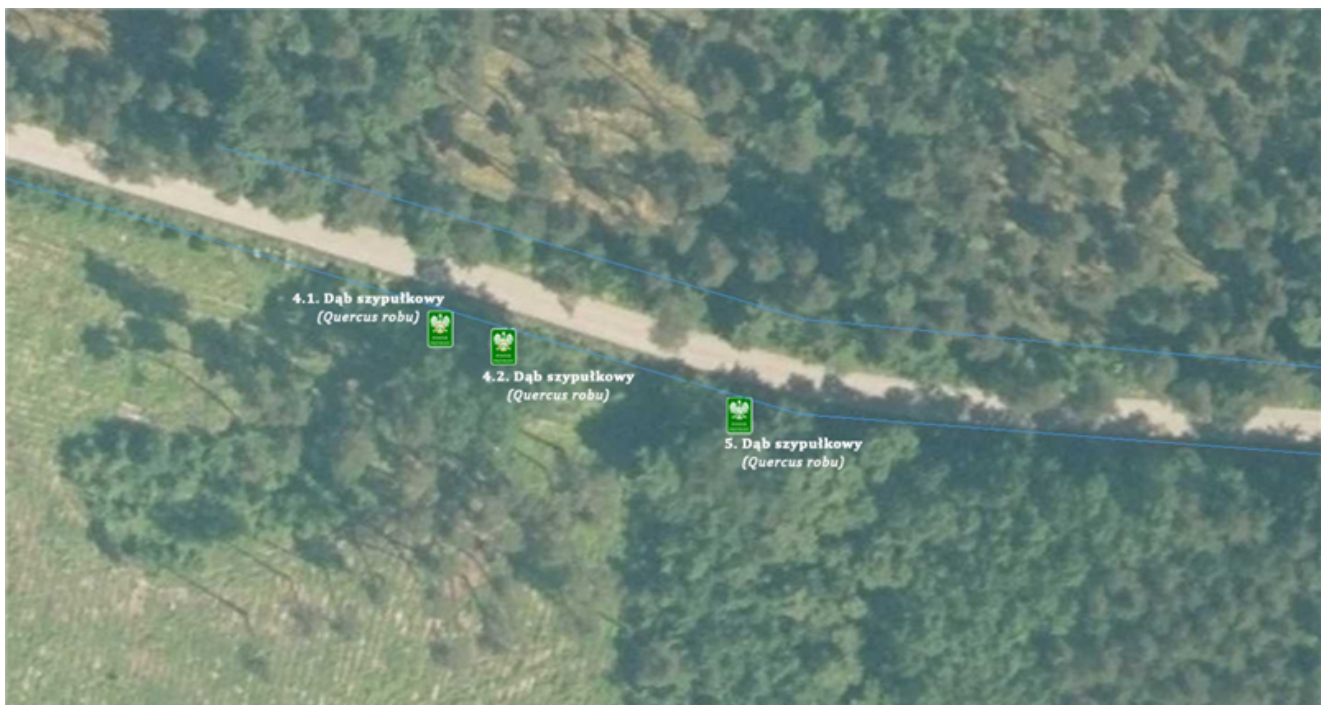
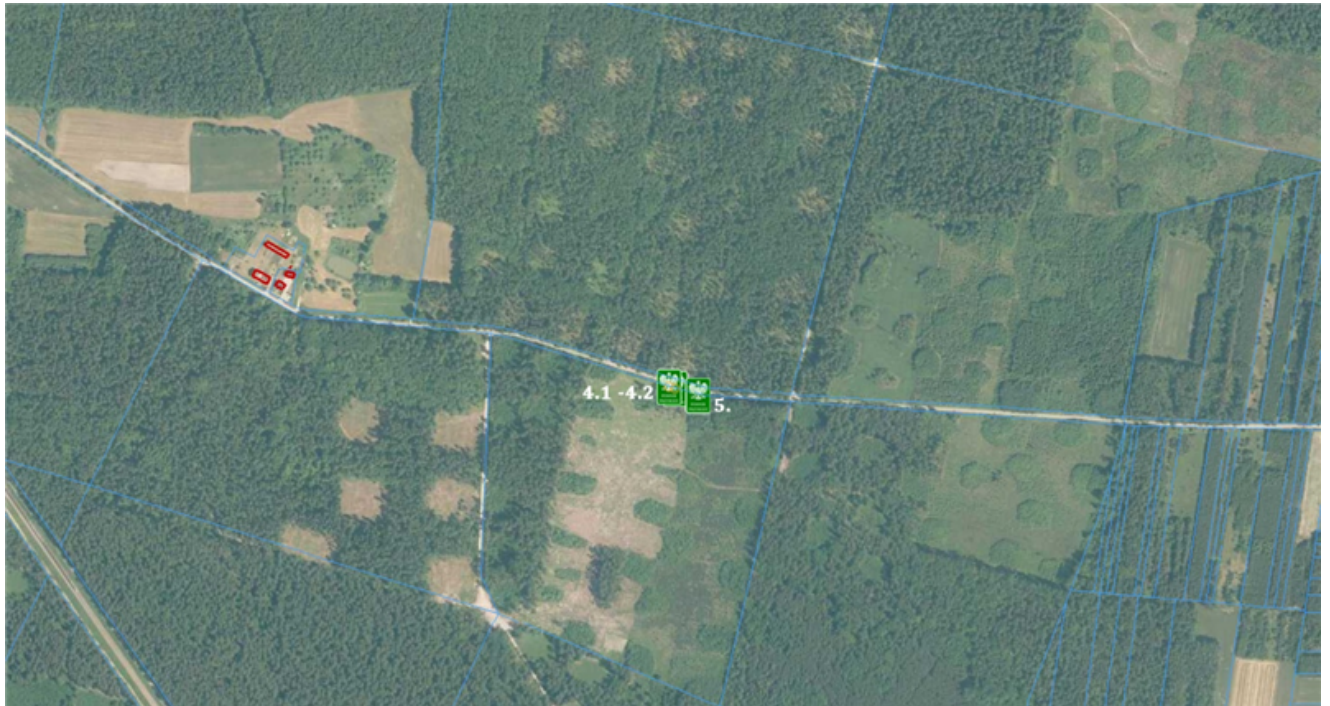
Załącznik Nr 4 do uchwały Nr
Rady Miejskiej Sędziszów
z dnia 26 lutego 2021 r.

Mapa Nr 3 pomnik przyrody Nr 3



Załącznik Nr 5 do uchwały Nr
Rady Miejskiej Sędziszów
z dnia 26 lutego 2021 r.

Mapa Nr 4 pomnik przyrody Nr 4 i 5



Uzasadnienie

Na terenie gminy Sędziszów znajduje się 5 pomników przyrody ożywionej (w tym jedna grupa dwóch drzew). Niniejsze formy ochrony przyrody ustanowione zostały w latach 2001-2006, różnymi aktami prawnymi przez Wojewodę Świętokrzyskiego.

Zgodnie z ustawą z dnia 23 stycznia 2009 r. o zmianie niektórych ustaw w związku ze zmianami w organizacji i podziale zadań administracji publicznej w województwie (Dz. U. z 2009 r., Nr 92 poz. 753 z późn. zm.), zwanej ustawą kompetencyjną, kompetencje w zakresie m.in. pomników przyrody, użytków ekologicznych, zespołów przyrodniczo – krajobrazowych i stanowisk dokumentacyjnych zostały przekazane miejscowo właściwym radom gmin. Nadzór nad tymi formami ochrony przyrody, sprawują wójtowie, burmistrzowie, prezydenci miast. Jednocześnie akty prawa miejscowego w sprawie w/w form ochrony przyrody wydane przed dniem 1 sierpnia 2012 r. zachowują swój status prawny do czasu wejścia w życie uchwał miejscowo właściwych rad gmin, aktualizujących dane w w/w formach ochrony przyrody.

W nowych aktach prawnych należy wskazać dodatkowe informacje, zgodne z aktualnie obowiązującymi przepisami prawa i wydanymi przez Generalnego Dyrektora Ochrony Środowiska Rekomendacjami dotyczącymi między innymi redagowania uchwał Rad Gmin dotyczących Pomników przyrody.

Projekt uchwały w sprawie pomników przyrody został uzgodniony z Regionalnym Dyrektorem Ochrony Środowiska w Kiecach pismem znak: WPN-II.623.3.2021.ELO z dnia 12.02.2021 r.

Z uwagi na fakt, iż wszelkie dane o formach ochrony przyrody, które gminy mają obowiązek przekazać do Generalnego Dyrektora Ochrony Środowiska, zamieszczane są w Centralnym Rejestrze Form Ochrony Przyrody (CRFOP), z którego informacje są powielane przez inne jednostki i wprowadzane do innych ewidencji np. Ewidencji gruntów i budynków EGiB) zaistniała zatem konieczność aktualizacji posiadanych przez Burmistrza Sędziszowa informacji, dotyczących ustanowionych na terenie gminy Sędziszów pomników przyrody.

Biorąc powyższe pod uwagę, podjęcie niniejszej uchwały jest zasadne.